

Regionalplan
Region Bayerischer Untermain (1)

Aufhebung regionalplanerischer
Festlegungen

Tekturkarte 10b zu Karte 2 „Siedlung und Versorgung“


Neufassung der Festlegungen in Kapitel 3.1 und 5.1 gemäß 19.
Verordnung zur Änderung des Regionalplans

Entwurf
Stand: Gemäß Beschluss des Planungsausschusses des
Regionalen Planungsverband Bayerischer Untermain vom
25.07.2025


Anlage 4 zur 19. Verordnung zur Änderung des Regionalplans
der Region Bayerischer Untermain (1)

Aufzuhebende Festlegungen


- Siedlungswesen




Siedlungsentwicklung in diese Richtung
auszuschließen
- Verkehr

 A 3

Autobahn, sechsstreifiger Ausbau


 B 26


Bundesstraße, Verlegung


 St 2309


Staatsstraße, Verlegung

Zusätzliche Darstellungen innerhalb der Planungsregion


- 

Wald, Siedlungsfläche
- 


Gewässer
- 

Infrastruktur: Bundes-, Landes- und Kreisstraße,
Binnenschiffsstraße, Flugplatz
- 


Eisenbahnstrecke
- Verwaltungsgrenzen




Grenzen der Gemeinden



Grenzen der Landkreise und kreisfreien Städte



Grenze des Regierungsbezirkes



Regionsgrenze Bayerischer Untermain

Maßstab 1 : 100 000

0 1 2 3 4 5 6 7 8 9 10 km

Stand: 30.07.2025

Bearbeitung: Regionsbeauftragter für die Region Bayerischer Untermain
bei der Regierung von Unterfranken

Kartographie: Regierung von Unterfranken

Herausgeber: Regionaler Planungsverband Bayerischer Untermain

Kartengrundlage: Nutzung der Geobasisdaten der Bayerischen Vermessungsverwaltung
Geobasisdaten: ©Bayerische Vermessungsverwaltung