

# Unterfranken in Zahlen

## Zentrale Orte, Verflechtungsbereiche, Gebietskategorien

Oberbereich / Mittelbereich / Nahbereich		Zentrale Orte 23.02.2023	Einzelhandelspez. Verflechtungsber. 14.03.2023	Gebiets- kategorien 01.01.2020	Einwohner 30.09.2022
Gemeinde	Lkr.				

### Oberbereich Aschaffenburg

379.529

#### Mittelbereich Alzenau


47.095

<b>Nahbereich Alzenau</b>					<b>18.788</b>
Alzenau, St.	AB	MZ	56.091	VDR-H	18.788
<b>Nahbereich Kahl a. Main</b>					<b>8.454</b>
Kahl a.Main	AB	GZ	7.309	VDR-H	8.454
<b>Nahbereich Karlstein a. Main</b>					<b>8.221</b>
Karlstein a.Main	AB	GZ	8.045	VDR-H	8.221
<b>Nahbereich Mömbris</b>					<b>11.632</b>
Mömbris, M.	AB	MZ	30.137	VDR-H	11.632

#### Mittelbereich Aschaffenburg

214.866


<b>Nahbereich Aschaffenburg</b>					<b>72.358</b>
Aschaffenburg, St.		OZ	343.390	VDR-H	72.358
<b>Nahbereich Glattbach / Johannesberg</b>					<b>7.406</b>
Glattbach	AB	gGZ	7.086	VDR-H	3.399
Johannesberg	AB	gGZ	7.086	VDR-H	4.007
<b>Nahbereich Goldbach / Hösbach</b>					<b>27.217</b>
Goldbach, M.	AB	gMZ	68.829	VDR-H	10.288
Hösbach, M	AB	gMZ	68.829	VDR-H	13.331
Sailauf	AB	-		VDR-H	3.598
<b>Nahbereich Großostheim</b>					<b>16.369</b>
Großostheim, M.	AB	GZ	16.358	VDR-H	16.369
<b>Nahbereich Haibach / Bessenbach</b>					<b>14.300</b>
Bessenbach	AB	gGZ	14.518	VDR-H	5.704
Haibach	AB	gGZ	14.518	VDR-H	8.596
<b>Nahbereich Heigenbrücken</b>					<b>3.189</b>
Heigenbrücken	AB	GZ	3.640	ALR-H	2.351
Heinrichsthal	AB	-		ALR-H	838
<b>Nahbereich Heimbuchenthal / Mespelbrunn</b>					<b>6.498</b>
Dambach	AB	-		ALR-H	1.937
Heimbuchenthal	AB	gGZ	5.666	ALR-H	2.235
Mespelbrunn	AB	gGZ	5.666	ALR-H	2.326
<b>Nahbereich Kleinostheim</b>					<b>8.281</b>
Kleinostheim	AB	GZ	8.169	VDR-H	8.281
<b>Nahbereich Laufach</b>					<b>5.341</b>
Laufach	AB	GZ	5.782	VDR-H	5.341
<b>Nahbereich Mainaschaff</b>					<b>9.069</b>
Mainaschaff	AB	GZ	9.403	VDR-H	9.069
<b>Nahbereich Niedernberg / Sulzbach a.Main</b>					<b>12.331</b>
Niedernberg	MIL	gGZ	20.209	VDR-H	4.927
Sulzbach a.Main, M.	MIL	gGZ	20.209	VDR-H	7.404
<b>Nahbereich Schöllkrippen</b>					<b>16.437</b>
Blankenbach	AB	-		VDR-H	1.534



# Unterfranken in Zahlen

## Zentrale Orte, Verflechtungsbereiche, Gebietskategorien

Oberbereich / Mittelbereich / Nahbereich		Zentrale Orte 23.02.2023	Einzelhandelspez. Verflechtungsber. 14.03.2023	Gebiets- kategorien 01.01.2020	Einwohner 30.09.2022
Gemeinde	Lkr.				
Geiselbach	AB	-		VDR-H	2.142
Kleinkahl	AB	-		ALR-H	1.880
Krombach	AB	-		VDR-H	2.127
Schöllkrippen, M.	AB	GZ	6.837	VDR-H	4.359
Sommerkahl	AB	-		ALR-H	1.322
Westerngrund	AB	-		ALR-H	2.004
Wiesen	AB	-		ALR-H	1.069
<b>Nahbereich Stockstadt a.Main</b>					<b>8.080</b>
Stockstadt a.Main	AB	GZ	13.039	VDR-H	8.080
<b>Nahbereich Waldaschaff</b>					<b>7.990</b>
Rothenbuch	AB	-		ALR-H	1.766
Waldaschaff	AB	GZ	4.125	VDR-H	4.241
Weibersbrunn	AB	-		ALR-H	1.983
<b>Mittelbereich Miltenberg</b>					<b>48.588</b>
<b>Nahbereich Amorbach</b>					<b>10.060</b>
Amorbach, St.	MIL	GZ	6.832	ALR-H	3.961
Kirchzell, M.	MIL	-		ALR-H	2.224
Schneeberg, M.	MIL	-		ALR-H	1.712
Weilbach, M.	MIL	-		ALR-H	2.163
<b>Nahbereich Bürgstadt</b>					<b>4.330</b>
Bürgstadt, M.	MIL	GZ	7.385	VDR-H	4.330
<b>Nahbereich Dorfprozelten / Stadtprozelten</b>					<b>9.563</b>
Altenbuch	MIL	-		ALR-H	1.269
Collenberg	MIL	-		ALR-H	2.440
Dorfprozelten	MIL	gGZ	5.948	ALR-H	1.731
Faulbach	MIL	-		ALR-H	2.562
Stadtprozelten, St.	MIL	gGZ	5.948	ALR-H	1.561
<b>Nahbereich Eichenbühl</b>					<b>4.010</b>
Eichenbühl	MIL	GZ	3.930	ALR-H	2.544
Neunkirchen	MIL	-		ALR-H	1.466
<b>Nahbereich Großheubach / Kleinheubach</b>					<b>11.087</b>
Großheubach, M.	MIL	gGZ	14.963	VDR-H	5.119
Kleinheubach, M.	MIL	gGZ	14.963	VDR-H	3.732
Laudenbach	MIL	-		VDR-H	1.500
Rüdenau	MIL	-		ALR-H	736
<b>Nahbereich Miltenberg</b>					<b>9.538</b>
Miltenberg, St.	MIL	MZ	55.518	ALR-H	9.538
<b>Mittelbereich Obernburg / Eisenfeld / Erlenbach</b>					<b>68.980</b>
<b>Nahbereich Eschau / Mönchberg</b>					<b>8.169</b>
Eschau, M.	MIL	gGZ	8.499	ALR-H	3.920
Mönchberg, M.	MIL	gGZ	8.499	ALR-H	2.584
Röllbach	MIL	-		ALR-H	1.665
<b>Nahbereich Großwallstadt / Kleinwallstadt</b>					<b>9.806</b>
Großwallstadt	MIL	gGZ	11.752	VDR-H	4.103
Kleinwallstadt, M.	MIL	gGZ	11.752	VDR-H	5.703
<b>Nahbereich Klingenberg a.Main / Wörth a.Main</b>					<b>11.059</b>
Klingenberg a.Main, St.	MIL	gMZ	102.117	VDR-H	6.290



# Unterfranken in Zahlen

## Zentrale Orte, Verflechtungsbereiche, Gebietskategorien

Oberbereich / Mittelbereich / Nahbereich		Zentrale Orte 23.02.2023	Einzelhandelspez. Verflechtungsber. 14.03.2023	Gebiets- kategorien 01.01.2020	Einwohner 30.09.2022
Gemeinde	Lkr.				
Wörth a.Main, St.	MIL	gMZ	102.117	VDR-H	4.769
<b>Nahbereich Leidersbach</b>					<b>6.701</b>
Hausen	MIL	-		VDR-H	1.898
Leidersbach	MIL	GZ	6.765	VDR-H	4.803
<b>Nahbereich Mömlingen</b>					<b>4.892</b>
Mömlingen	MIL	GZ	4.929	VDR-H	4.892
<b>Nahbereich Obernburg / Eisenfeld / Erlenbach</b>					<b>28.353</b>
Eisenfeld, M.	MIL	gMZ	102.117	VDR-H	9.235
Erlenbach a.Main, St.	MIL	gMZ	102.117	VDR-H	10.336
Obernburg a.Main, St.	MIL	gMZ	102.117	VDR-H	8.782

### Oberbereich Schweinfurt

**441.662**

### Mittelbereich Bad Brückenau

**18.977**

#### Nahbereich Bad Brückenau

**13.974**

Bad Brückenau, St.	KG	MZ	20.268	ALR-H	6.694
Geroda, M.	KG	-		ALR-H-B	794
Motten	KG	-		ALR-H	1.700
Oberleichtersbach	KG	-		ALR-H	2.071
Riedenberg	KG	-		ALR-H-B	979
Schondra, M.	KG	-		ALR-H	1.736

#### Nahbereich Wildflecken

**2.927**

Wildflecken, M.	KG	GZ - gem. RP: KIZ	3.292	ALR-H-B	2.927
-----------------	----	-------------------	-------	---------	-------

#### Nahbereich Zeitlofs

**2.076**

Zeitlofs, M.	KG	GZ - gem. RP: KIZ (E)	2.135	ALR-H	2.076
--------------	----	-----------------------	-------	-------	-------

### Mittelbereich Bad Kissingen

**58.482**

#### Nahbereich Bad Bocklet

**4.753**

Bad Bocklet, M.	KG	GZ - gem. RP: KIZ	5.546	ALR-H	4.753
-----------------	----	-------------------	-------	-------	-------

#### Nahbereich Bad Kissingen

**27.047**

Bad Kissingen, GKSt.	KG	gOZ	182.829	ALR-H	23.091
Nüdlingen	KG	-		ALR-H	3.956

#### Nahbereich Burkardroth

**7.521**

Burkardroth, M.	KG	GZ - gem. RP: KIZ (E)	7.842	ALR-H	7.521
-----------------	----	-----------------------	-------	-------	-------

#### Nahbereich Maßbach

**6.538**

Maßbach, M.	KG	GZ - gem. RP: KIZ (E)	7.166	ALR-H	4.373
Rannungen	KG	-		ALR-H	1.158
Thundorf i.UFr.	KG	-		ALR-H	1.007

#### Nahbereich Münnerstadt

**7.594**

Münnerstadt, St.	KG	GZ - gem. RP: UZ	13.522	ALR-H	7.594
------------------	----	------------------	--------	-------	-------

#### Nahbereich Oerlenbach

**5.029**

Oerlenbach	KG	GZ - gem. RP: UZ (E)	8.717	ALR-H	5.029
------------	----	----------------------	-------	-------	-------


### Mittelbereich Bad Neustadt a.d.Saale

**80.389**

#### Nahbereich Bad Königshofen i.Gr.

**13.227**


Aubstadt	NES	-		ALR-H	716
Bad Königshofen i.Gr., St.	NES	MZ	20.721	ALR-H	6.068



# Unterfranken in Zahlen

## Zentrale Orte, Verflechtungsbereiche, Gebietskategorien


Oberbereich / Mittelbereich / Nahbereich		Zentrale Orte 23.02.2023	Einzelhandelspez. Verflechtungsber. 14.03.2023	Gebiets- kategorien 01.01.2020	Einwohner 30.09.2022
Gemeinde	Lkr.				
Großbardorf	NES	-		ALR-H	943
Herbstadt	NES	-		ALR-H-B	611
Höchheim	NES	-		ALR-H-B	1.074
Sulzdorf a.d.Lederhecke	NES	-		ALR-H-B	1.118
Sulzfeld	NES	-		ALR-H	1.771
Trappstadt, M.	NES	-		ALR-H	926
<b>Nahbereich Bad Neustadt a.d.Saale</b>					<b>28.142</b>
Bad Neustadt a.d.Saale, St.	NES	gOZ	182.829	ALR-H	15.585
Burglauer	NES	-		ALR-H	1.744
Hohenroth	NES	-		ALR-H	3.609
Niederlauer	NES	-		ALR-H	1.716
Rödelmaier	NES	-		ALR-H	970
Salz	NES	-		ALR-H	2.357
Schönau a.d.Brend	NES	-		ALR-H-B	1.205
Strahlungen	NES	-		ALR-H	956
<b>Nahbereich Bischofsheim a.d.Rhön</b>					<b>7.234</b>
Bischofsheim a.d.Rhön, St.	NES	GZ - gem. RP: UZ (E)	5.087	ALR-H	4.820
Sandberg	NES	-		ALR-H	2.414
<b>Nahbereich Fladungen</b>					<b>3.956</b>
Fladungen, St.	NES	GZ - gem. RP: KIZ (E)	3.796	ALR-H	2.190
Hausen	NES	-		ALR-H	683
Nordheim v.d.Rhön	NES	-		ALR-H	1.083
<b>Nahbereich Mellrichstadt</b>					<b>9.033</b>
Hendungen	NES	-		ALR-H-B	853
Mellrichstadt, St.	NES	MZ	17.424	ALR-H	5.651
Oberstreu	NES	-		ALR-H-B	1.483
Stockheim	NES	-		ALR-H-B	1.046
<b>Nahbereich Oberelsbach</b>					<b>2.665</b>
Oberelsbach, M.	NES	GZ - gem. RP: KIZ (E)	4.581	ALR-H	2.665
<b>Nahbereich Ostheim v.d.Rhön</b>					<b>4.800</b>
Ostheim v.d.Rhön, St.	NES	GZ - gem. RP: UZ (E)	6.136	ALR-H	3.336
Sondheim v.d.Rhön	NES	-		ALR-H	918
Willmars	NES	-		ALR-H	546
<b>Nahbereich Saal a.d.Saale</b>					<b>4.109</b>
Großseibstadt	NES	-		ALR-H	1.045
Saal a.d.Saale, M.	NES	GZ - gem. RP: KIZ (E)	2.650	ALR-H	1.557
Wülfershausen a.d.Saale	NES	-		ALR-H	1.507
<b>Nahbereich Unsleben</b>					<b>7.223</b>
Bastheim	NES	-		ALR-H	2.075
Heustreu	NES	-		ALR-H	1.320
Hollstadt	NES	-		ALR-H	1.440
Unsleben	NES	GZ - gem. RP: KIZ (E)	1.607	ALR-H	920
Wollbach	NES	-		ALR-H	1.468
<b>Mittelbereich Gerolzhofen</b>					<b>16.771</b>
<b>Nahbereich Gerolzhofen</b>					<b>16.771</b>
Dingolshausen	SW	-		ALR-H	1.419
Donnersdorf	SW	-		ALR-H	2.004
Frankenwinheim	SW	-		ALR-H	991



# Unterfranken in Zahlen

## Zentrale Orte, Verflechtungsbereiche, Gebietskategorien

Oberbereich / Mittelbereich / Nahbereich		Zentrale Orte 23.02.2023	Einzelhandelspez. Verflechtungsber. 14.03.2023	Gebiets- kategorien 01.01.2020	Einwohner 30.09.2022
Gemeinde	Lkr.				
Gerolzhofen, St.	SW	MZ	19.584	ALR-H	6.859
Lülsfeld	SW	-		ALR-H	860
Michelau i.Steigerwald	SW	-		ALR-H	1.141
Oberschwarzach, M.	SW	-		ALR-H	1.456
Sulzheim	SW	-		ALR-H	2.041
<b>Mittelbereich Hammelburg</b>					<b>27.277</b>
<b>Nahbereich Elfershausen / Euerdorf</b>					<b>9.084</b>
Aura a.d.Saale	KG	-		ALR-H	871
Elfershausen, M.	KG	gGZ - gem. RP: gKIZ	7.784	ALR-H	2.832
Euerdorf, M.	KG	gGZ - gem. RP: gKIZ	7.784	ALR-H-B	1.506
Fuchsstadt	KG	-		ALR-H	1.897
Ramsthal	KG	-		ALR-H	1.091
Sulzthal, M.	KG	-		ALR-H	887
<b>Nahbereich Hammelburg</b>					<b>13.052</b>
Hammelburg, St.	KG	MZ	34.563	ALR-H	10.910
Wartmannsroth	KG	-		ALR-H-B	2.142
<b>Nahbereich Oberthulba</b>					<b>5.141</b>
Oberthulba, M.	KG	GZ - gem. RP: KIZ	5.091	ALR-H	5.141
<b>Mittelbereich Haßfurt</b>					<b>84.921</b>
<b>Nahbereich Ebelsbach</b>					<b>7.200</b>
Breitbrunn	HAS	-		ALR-H	1.009
Ebelsbach	HAS	GZ - gem. RP: KIZ (E)	6.652	ALR-H	3.739
Kirchlauter	HAS	-		ALR-H-B	1.329
Stettfeld	HAS	-		ALR-H	1.123
<b>Nahbereich Ebern</b>					<b>12.070</b>
Ebern, St.	HAS	MZ	21.795	ALR-H	7.336
Pfarrweisach	HAS	-		ALR-H	1.507
Rentweinsdorf, M.	HAS	-		ALR-H	1.581
Untermerzbach	HAS	-		ALR-H	1.646
<b>Nahbereich Eltmann</b>					<b>9.440</b>
Eltmann, St.	HAS	GZ - gem. RP: UZ (E)	9.214	ALR-H	5.423
Oberaurach	HAS	-		ALR-H	4.017
<b>Nahbereich Haßfurt</b>					<b>19.877</b>
Gädheim	HAS	-		ALR-H	1.320
Haßfurt, St.	HAS	MZ	47.090	ALR-H	13.831
Theres	HAS	-		ALR-H	2.747
Wonfurt	HAS	-		ALR-H	1.979
<b>Nahbereich Hofheim i.Ufr.</b>					<b>10.815</b>
Aidhausen	HAS	-		ALR-H-B	1.672
Bundorf	HAS	-		ALR-H-B	892
Burgpreppach, M.	HAS	-		ALR-H	1.396
Hofheim i.UFr., St.	HAS	GZ - gem. RP: UZ	8.705	ALR-H	5.130
Riedbach	HAS	-		ALR-H	1.725
<b>Nahbereich Knetzgau</b>					<b>6.557</b>
Knetzgau	HAS	GZ - gem. RP: KIZ	10.238	ALR-H	6.557
<b>Nahbereich Königsberg i.Bay.</b>					<b>3.625</b>
Königsberg i.Bay., St.	HAS	GZ - gem. RP: KIZ (E)	3.657	ALR-H	3.625



# Unterfranken in Zahlen

## Zentrale Orte, Verflechtungsbereiche, Gebietskategorien

Oberbereich / Mittelbereich / Nahbereich		Zentrale Orte 23.02.2023	Einzelhandelspez. Verflechtungsber. 14.03.2023	Gebiets- kategorien 01.01.2020	Einwohner 30.09.2022
Gemeinde	Lkr.				

### Nahbereich Maroldsweisach

Ermershausen	HAS	-		ALR-H-B	551
Maroldsweisach, M.	HAS	GZ - gem. RP: KIZ (E)	4.842	ALR-H	3.194

### Nahbereich Rauhenebrach

Rauhenebrach	HAS	GZ - gem. RP: KIZ (E)	3.111	ALR-H	2.835
--------------	-----	-----------------------	-------	-------	-------

### Nahbereich Zeil a.Main

Sand a.Main	HAS	-		ALR-H	3.106
Zeil a.Main, St.	HAS	GZ - gem. RP: UZ (E)	8.813	ALR-H	5.651

## Mittelbereich Schweinfurt 154.845

### Nahbereich Gochsheim

Gochsheim	SW	GZ - gem. RP: KIZ	10.903	LRV-H	6.438
Grettstadt	SW	-		ALR-H	4.325

### Nahbereich Schonungen

Schonungen	SW	GZ - gem. RP: KIZ (E)	9.873	ALR-H	7.796
------------	----	-----------------------	-------	-------	-------

### Nahbereich Schwanfeld

Schwanfeld	SW	GZ - gem. RP: KIZ (E)	3.381	ALR-H	1.792
Wipfeld	SW	-		LRV-H	1.018

### Nahbereich Schwebheim

Kolitzheim	SW	-		ALR-H	5.779
Röthlein	SW	-		LRV-H	4.501
Schwebheim	SW	GZ - gem. RP: KIZ (E)	7.074	LRV-H	4.198

### Nahbereich Schweinfurt

Bergheinfeld	SW	-		LRV-H	5.326
Dittelbrunn	SW	-		LRV-H	7.535
Euerbach	SW	-		ALR-H	3.015
Geldersheim	SW	-		ALR-H	3.021
Grafenheinfeld	SW	-		LRV-H	3.475
Niederwerrn	SW	-		LRV-H	8.704
Poppenhausen	SW	-		ALR-H	4.510
Schweinfurt, St.		OZ	267.075	LRV-H	54.503
Sennfeld	SW	GZ - gem. RP: SSW	6.853	LRV-H	4.596
Üchtelhausen	SW	-		ALR-H	3.878

### Nahbereich Stadtlauringen

Stadtlauringen, M.	SW	GZ - gem. RP: KIZ	6.974	ALR-H	4.171
--------------------	----	-------------------	-------	-------	-------

### Nahbereich Wasserlosen

Wasserlosen	SW	GZ	5.570	ALR-H	3.376
-------------	----	----	-------	-------	-------

### Nahbereich Werneck


Waigolshausen	SW	-		ALR-H	2.699
Werneck, M.	SW	GZ - gem. RP: UZ (E)	13.082	ALR-H	10.189

## Oberbereich Würzburg 513.365

## Mittelbereich Karlstadt 37.540

### Nahbereich Arnstein


Arnstein, St.	MSP	GZ	8.433	ALR-H	8.272
---------------	-----	----	-------	-------	-------



# Unterfranken in Zahlen

## Zentrale Orte, Verflechtungsbereiche, Gebietskategorien

Oberbereich / Mittelbereich / Nahbereich		Zentrale Orte 23.02.2023	Einzelhandelspez. Verflechtungsber. 14.03.2023	Gebiets- kategorien 01.01.2020	Einwohner 30.09.2022
Gemeinde	Lkr.				
<b>Nahbereich Karlstadt</b>					<b>18.153</b>
Eußenheim	MSP	-		ALR-H	3.115
Karlstadt, St.	MSP	MZ	44.589	ALR-H	15.038
<b>Nahbereich Zellingen</b>					<b>11.115</b>
Himmelstadt	MSP	-		ALR-H	1.573
Retzstadt	MSP	-		ALR-H	1.590
Thüngen, M.	MSP	-		ALR-H	1.445
Zellingen, M.	MSP	GZ	11.153	ALR-H	6.507
<b>Mittelbereich Kitzingen</b>					<b>93.392</b>
<b>Nahbereich Dettelbach</b>					<b>7.283</b>
Dettelbach, St.	KT	GZ	7.442	ALR-H	7.283
<b>Nahbereich Geiselwind</b>					<b>2.690</b>
Geiselwind, M.	KT	GZ	3.924	ALR-H	2.690
<b>Nahbereich Iphofen</b>					<b>11.947</b>
Iphofen, St.	KT	GZ	7.705	ALR-H	4.864
Mainbernheim, St.	KT	-		ALR-H	2.316
Markt Einersheim, M.	KT	-		ALR-H	1.253
Rödelsee	KT	-		ALR-H	1.912
Willanzheim, M.	KT	-		ALR-H	1.602
<b>Nahbereich Kitzingen</b>					<b>35.095</b>
Albertshofen	KT	-		ALR-H	2.311
Biebelried	KT	-		ALR-H	1.230
Buchbrunn	KT	-		ALR-H	1.124
Großlangheim, M.	KT	-		ALR-H	1.608
Kitzingen, GKSt.	KT	MZ	62.115	ALR-H	22.886
Kleinlangheim, M.	KT	-		ALR-H	1.633
Mainstockheim	KT	-		ALR-H	1.964
Sulzfeld a.Main	KT	-		ALR-H	1.233
Wiesenbronn	KT	-		ALR-H	1.106
<b>Nahbereich Marktbreit</b>					<b>10.570</b>
Marktbreit, St.	KT	GZ	6.253	ALR-H	4.009
Marktstefl, St.	KT	-		ALR-H	1.937
Martinsheim	KT	-		ALR-H	1.007
Obernbreit, M.	KT	-		ALR-H	1.703
Segnitz	KT	-		ALR-H	829
Seinsheim, M.	KT	-		ALR-H	1.085
<b>Nahbereich Schwarzach a.Main</b>					<b>3.664</b>
Schwarzach a.Main, M.	KT	GZ	6.064	ALR-H	3.664
<b>Nahbereich Volkach</b>					<b>11.383</b>
Nordheim a.Main	KT	-		ALR-H	1.031
Sommerach	KT	-		ALR-H	1.469
Volkach, St.	KT	MZ	27.453	ALR-H	8.883
<b>Nahbereich Wiesentheid</b>					<b>10.760</b>
Abtswind, M.	KT	-		ALR-H	832
Castell	KT	-		ALR-H	865
Prichsenstadt, St.	KT	-		ALR-H	3.181
Rüdenhausen, M.	KT	-		ALR-H	907
Wiesentheid, M.	KT	GZ	8.337	ALR-H	4.975



# Unterfranken in Zahlen

## Zentrale Orte, Verflechtungsbereiche, Gebietskategorien

Oberbereich / Mittelbereich / Nahbereich		Zentrale Orte 23.02.2023	Einzelhandelspez. Verflechtungsber. 14.03.2023	Gebiets- kategorien 01.01.2020	Einwohner 30.09.2022
Gemeinde	Lkr.				

### Mittelbereich Lohr a.Main 52.158

<b>Nahbereich Burgsinn</b>					<b>5.908</b>
Aura i.Sinngrund	MSP	-		ALR-H	956
Burgsinn, M.	MSP	GZ	4.407	ALR-H	2.339
Fellen	MSP	-		ALR-H	847
Mittelsinn	MSP	-		ALR-H-B	831
Obersinn, M.	MSP	-		ALR-H	935
<b>Nahbereich Frammersbach</b>					<b>9.755</b>
Frammersbach, M.	MSP	GZ	7.273	ALR-H	4.583
Neuhütten	MSP	-		ALR-H	1.136
Partenstein	MSP	-		ALR-H	2.786
Wiesthal	MSP	-		ALR-H	1.250
<b>Nahbereich Gemünden a.Main</b>					<b>16.129</b>
Gemünden a.Main, St.	MSP	MZ	21.876	ALR-H	10.049
Gössenheim	MSP	-		ALR-H	1.096
Gräfendorf	MSP	-		ALR-H	1.328
Karsbach	MSP	-		ALR-H	1.723
Rieneck, St.	MSP	-		ALR-H	1.933
<b>Nahbereich Lohr a.Main</b>					<b>20.366</b>
Lohr a.Main, St.	MSP	MZ	44.567	ALR-H	15.146
Neuendorf	MSP	-		ALR-H-B	824
Neustadt a.Main	MSP	-		ALR-H	1.249
Rechtenbach	MSP	-		ALR-H	1.021
Steinfeld	MSP	-		ALR-H	2.126


### Mittelbereich Marktheidenfeld 37.504

<b>Nahbereich Kreuzwertheim</b>					<b>6.242</b>
Hasloch	MSP	-		ALR-H	1.434
Kreuzwertheim, M.	MSP	GZ	5.465	ALR-H	3.915
Schollbrunn	MSP	-		ALR-H	893
<b>Nahbereich Marktheidenfeld</b>					<b>31.262</b>
Birkenfeld	MSP	-		ALR-H	2.192
Bischbrunn	MSP	-		ALR-H	1.825
Erlenbach b.M'heidenfeld	MSP	-		ALR-H	2.493
Esselbach	MSP	-		ALR-H	2.143
Hafenlohr	MSP	-		ALR-H	1.805
Karbach, M.	MSP	-		ALR-H	1.500
Marktheidenfeld, St.	MSP	MZ	40.624	ALR-H	11.424
Roden	MSP	-		ALR-H	1.009
Rothenfels, St.	MSP	-		ALR-H	1.012
Triefenstein, M.	MSP	-		ALR-H	4.430
Urspringen	MSP	-		ALR-H	1.429

### Mittelbereich Ochsenfurt 35.692

<b>Nahbereich Aub</b>					<b>3.072</b>
Aub, St.	WÜ	GZ	2.662	ALR-H	1.402
Gelchsheim, M.	WÜ	-		ALR-H	810
Sonderhofen	WÜ	-		ALR-H	860






# Unterfranken in Zahlen

## Zentrale Orte, Verflechtungsbereiche, Gebietskategorien

Oberbereich / Mittelbereich / Nahbereich		Zentrale Orte 23.02.2023	Einzelhandelspez. Verflechtungsber. 14.03.2023	Gebiets- kategorien 01.01.2020	Einwohner 30.09.2022
Gemeinde	Lkr.				
<b>Nahbereich Eibelstadt</b>					<b>6.438</b>
Eibelstadt, St.	WÜ	GZ	4.034	ALR-H	3.127
Sommerhausen, M.	WÜ	-		ALR-H	1.910
Winterhausen, M.	WÜ	-		ALR-H	1.401
<b>Nahbereich Giebelstadt</b>					<b>9.521</b>
Bütthard, M.	WÜ	-		ALR-H	1.291
Gaukönigshofen	WÜ	-		ALR-H	2.539
Giebelstadt, M.	WÜ	GZ	7.954	ALR-H	5.691
<b>Nahbereich Ochsenfurt</b>					<b>12.562</b>
Frickenhausen a.Main, M.	WÜ	-		ALR-H	1.245
Ochsenfurt, St.	WÜ	MZ	33.669	ALR-H	11.317
<b>Nahbereich Röttingen</b>					<b>4.099</b>
Bieberehren	WÜ	-		ALR-H	870
Riedenheim	WÜ	-		ALR-H	716
Röttingen, St.	WÜ	GZ	2.900	ALR-H	1.655
Tauberrettersheim	WÜ	-		ALR-H	858
<b>Mittelbereich Würzburg</b>					<b>257.079</b>
<b>Nahbereich Bergtheim</b>					<b>10.702</b>
Bergtheim	WÜ	GZ	6.032	ALR-H	3.877
Hausen b.Würzburg	WÜ	-		ALR-H	2.499
Oberpleichfeld	WÜ	-		ALR-H	1.146
Unterpleichfeld	WÜ	-		ALR-H	3.180
<b>Nahbereich Estenfeld / Kürnach</b>					<b>12.906</b>
Eisenheim, M.	WÜ	-		ALR-H	1.365
Estenfeld	WÜ	gGZ	12.585	VDR-H	5.452
Kürnach	WÜ	gGZ	12.585	VDR-H	4.912
Prosselsheim	WÜ	-		ALR-H	1.177
<b>Nahbereich Gerbrunn</b>					<b>12.497</b>
Gerbrunn	WÜ	GZ	9.309	VDR-H	6.533
Randersacker, M.	WÜ	-		ALR-H	3.531
Theilheim	WÜ	-		VDR-H	2.433
<b>Nahbereich Helmstadt / Neubrunn</b>					<b>9.433</b>
Helmstadt, M.	WÜ	gGZ	4.520	ALR-H	2.684
Holzkirchen	WÜ	-		ALR-H	958
Neubrunn, M.	WÜ	gGZ	4.520	ALR-H	2.326
Remlingen, M.	WÜ	-		ALR-H	1.535
Uettingen	WÜ	-		ALR-H	1.930
<b>Nahbereich Höchberg</b>					<b>15.974</b>
Eisingen	WÜ	-		VDR-H	3.411
Höchberg, M.	WÜ	GZ	16.520	VDR-H	9.629
Waldbrunn	WÜ	-		VDR-H	2.934
<b>Nahbereich Kist / Kleinrinderfeld / Kirchheim</b>					<b>10.591</b>
Altertheim	WÜ	-		ALR-H	2.050
Geroldshausen	WÜ	-		ALR-H	1.390
Kirchheim	WÜ	gGZ	10.284	ALR-H	2.295
Kist	WÜ	gGZ	10.284	VDR-H	2.699
Kleinrinderfeld	WÜ	gGZ	10.284	VDR-H	2.157



# Unterfranken in Zahlen

## Zentrale Orte, Verflechtungsbereiche, Gebietskategorien

Oberbereich / Mittelbereich / Nahbereich		Zentrale Orte 23.02.2023	Einzelhandelspez. Verflechtungsber. 14.03.2023	Gebiets- kategorien 01.01.2020	Einwohner 30.09.2022
Gemeinde	Lkr.				
<b>Nahbereich Margetshöchheim / Zell</b>					
Erlabrunn	WÜ	-		VDR-H	1.830
Leinach	WÜ	-		ALR-H	3.167
Margetshöchheim	WÜ	gGZ	12.537	VDR-H	3.197
Zell a.Main, M.	WÜ	gGZ	12.537	VDR-H	4.492
<b>Nahbereich Reichenberg</b>					
Reichenberg, M.	WÜ	GZ	5.758	ALR-H	4.272
<b>Nahbereich Rimpar</b>					
Rimpar, M.	WÜ	GZ	13.557	VDR-H	7.814
<b>Nahbereich Rottendorf</b>					
Rottendorf	WÜ	GZ	7.542	VDR-H	5.506
<b>Nahbereich Veitshöchheim</b>					
Güntersleben	WÜ	-		VDR-H	4.514
Thüngersheim	WÜ	-		VDR-H	2.769
Veitshöchheim	WÜ	GZ	17.264	VDR-H	9.567
<b>Nahbereich Waldbüttelbrunn</b>					
Greußenheim	WÜ	-		ALR-H	1.639
Hettstadt	WÜ	-		VDR-H	3.638
Waldbüttelbrunn	WÜ	GZ	10.173	VDR-H	5.101
<b>Nahbereich Würzburg</b>					
Würzburg, St.		RZ	564.940	VDR	127.470

### Abkürzungen:

#### Gebietskategorien der Landesplanung gem. LEP 2020:

ALR: Allgemein ländlicher Raum  
 LRV: Ländlicher Raum mit Verdichtungsansätzen  
 VDR: Verdichtungsraum  
 Zusatz -H: Raum mit besonderem Handlungsbedarf  
 Zusatz -B: Besonders strukturschwache Gemeinden

#### Landkreise (Lkr.):

AB: Aschaffenburg  
 KG: Bad Kissingen  
 HAS: Haßberge  
 KT: Kitzingen  
 MSP: Main-Spessart  
 MIL: Miltenberg  
 NES: Rhön-Grabfeld  
 SW: Schweinfurt  
 WÜ: Würzburg

#### Einzelhandelspez. Verflechtungsber.:

Einzelhandelsspezifischer Verflechtungsbereich,  
 Stand 14.03.2023

#### Oberbereich / Mittelbereich / Nahbereich:

gem. ehem. Ausweisung in den Regionalplänen sind die Ober- und Mittelbereiche nicht mehr rechtskräftig. Die Nahbereiche werden in den Regionalplänen ausgewiesen.

#### Zentrale Orte gem. LEP 2020:

RZ: Regionalzentrum  
 OZ: Oberzentrum  
 gOZ: gemeinsames Oberzentrum  
 MZ: Mittelzentrum  
 gMZ: gemeinsames Mittelzentrum  
 GZ: Grundzentrum  
 gGZ: gemeinsames Grundzentrum

#### Zentrale Orte gem. Regionalplänen:

UZ: Unterzentrum  
 gUZ: gemeinsames Unterzentrum  
 KIZ: Kleinzentrum  
 gKIZ: gemeinsames Kleinzentrum  
 SSW: Siedlungsschwerpunkt

Hinweis: Gem. § 2 der Verordnung über das LEP-2013 vom 22.08.2013, zuletzt geändert durch Verordnung vom 3. Dezember 2019, werden die bestehenden Kleinzentren, Unterzentren und Siedlungsschwerpunkte bis zur Anpassung der Regionalpläne (RP) als Zentrale Orte der Grundversorgung einem Grundzentrum gleichgestellt. In der obigen Liste wird dies mit dem Zusatz "gem. RP" sowie der jeweiligen Ausweisung in den Regionalplänen gekennzeichnet. Die Regionalpläne "Bayerischer Untermain" und "Würzburg" sind bereits angepasst. Der Regionalplan "Main-Rhön" ist betreffend das Kapitel "Zentrale Orte" aktuell in der Fortschreibung.

Alle Angaben ohne Gewähr

Stand: 15.03.2023