



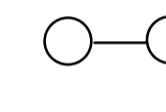


Regierungsbezirk Unterfranken

Nahbereiche der Zentralen Orte

Lesefassung (Stand: 03.02.2023)
Datengrundlage sind die rechtsverbindlichen Änderungen des Landesentwicklungsprogramms Bayern - LEP - und der Regionalpläne in Unterfranken:
Verordnung über die LEP-Teilfortschreibung 2018 (in Kraft getreten am 01.03.2018)
14. Verordnung zur Änderung des Regionalplans Bayerischer Untermain (in Kraft getreten am 27.09.2019)
16. Verordnung zur Änderung des Regionalplans Würzburg (in Kraft getreten am 24.02.2023)
Zweite Verordnung zur Änderung des Regionalplans Main-Rhön (in Kraft getreten am 28.01.2011)

Zentrale Orte

-  Regionalzentrum
-  Oberzentrum
-  Mittelzentrum
-  Grundzentrum
-  Verbindungslinie zur Kennzeichnung zentraler Doppelorte/Mehrfachorte

Zusätzliche Darstellungen

-  Grenzen der Bundesländer
-  Grenzen der Regierungsbezirke
-  Grenzen der Landkreise und kreisfreien Städte
-  Grenzen der Gemeinden
-  Regionsgrenzen
-  Grenzen der Nahbereiche

- 1** Region Bayerischer Untermain
- 2** Region Würzburg
- 3** Region Main-Rhön

Maßstab: 1 : 225.000



Stand: 16.02.2024

Kartographie: Regierung von Unterfranken, Sachgebiet 24 - Raumordnung, Landes- und Regionalplanung

Quelle: © GeoBasis-DE / BKG 2018 (<http://www.bkg.bund.de>)

