

Regionalplan Region Bayerischer Untermain (1)

Tekturkarte 6 zu Karte 2 "Siedlung und Versorgung"

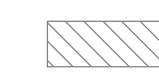

Vorrang- und Vorbehalts- gebiete Wasserversorgung (gem. Ziel 7.2.4 Landesentwicklungs- programm Bayern)

Ziele der Raumordnung

Zeichnerisch verbindliche Darstellungen

-  T1 Vorranggebiet Wasserversorgung (mit Nr.)
-  T2 Vorbehaltsgebiet Wasserversorgung (mit Nr.)

Bestehende Nutzungen und Festsetzungen (nur nachrichtlich)

-  festgesetztes Wasserschutzgebiet (09.01.2023)
-  geplantes Wasserschutzgebiet (09.01.2023)

Gemäß Beschluss vom 10. Februar 2023




Datum des Inkrafttretens: **22.03.2024**

17. Verordnung zur Änderung des Regionalplans: Kapitel 4.2 Wasserwirtschaft Anlage 2 zu § 1 der 17. Verordnung zur Änderung des Regionalplans


Regionaler Planungsverband Bayerischer Untermain
Aschaffenburg, 05.03.2024


Dr. Alexander Legler
Landrat
Verbandsvorsitzender

Verwaltungsgrenzen

-  Grenzen der Gemeinden
-  Grenzen der Landkreise und kreisfreien Städte
-  Grenze des Regierungsbezirkes

Maßstab 1:100 000



Bearbeiter: Regionsbeauftragte für die Region Bayerischer Untermain
bei der Regierung von Unterfranken

Kartographie: Regierung von Unterfranken

Herausgeber: Regionaler Planungsverband Bayerischer Untermain

Kartogrundlage:
Nutzung der Geobasisdaten der Bayerischen Vermessungsverwaltung
Geobasisdaten: ©Bayerische Vermessungsverwaltung
Gewässeratlas: © Bayerisches Landesamt für Umwelt 2023