


# Regionalplan Region Bayerischer Untermain (1)

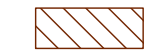
Erläuternde Unterlage zur  
18. Verordnung zur Änderung des Regionalplans:  
Neufassung des Kapitels 5.2 "Energie"


## Fachkarte 2a: Natur- und Artenschutz

**Raumwiderstandsklasse I**  
Flächenkategorien, die rechtlich oder tatsächlich für Windenergie ungeeignet sind


 Naturschutzgebiet

**Raumwiderstandsklasse II**  
Flächenkategorien, die vorsorgend aus planerischen und fachlichen Gründen nicht für die Festlegung von Vorranggebieten herangezogen werden

 Fauna-Flora-Habitat-Gebiet


 Vogelschutzgebiet


 Geschützter Landschaftsbestandteil > 5 ha


 Gesetzlich geschütztes Biotop gem. § 30 BNatSchG i.V.m. Art. 23 BayNatSchG > 5 ha

**Raumwiderstandsklasse III**  
Flächenkategorien, die Konfliktrisiken mit anderen Nutzungs- und Schutzbelangen beinhalten (Restriktionsflächen)


 Landschaftsschutzgebiet


 Puffer von 1.000 m um Vogelschutzgebiet


 Arten und Lebensräume Wertstufe 4  
- ABSP-Flächen  
- ASK-Flächen: Flora, Gewässer, Sonstige/NFK; Wiesenbrüterflächen  
- Biotope (aggregierte Schwerpunktbereiche)  
- Großflächig unzerschnittene Laubwälder (> 30 km<sup>2</sup>)  
- Standortgerechte (der PNIV entsprechende, zonale) Nadelwälder  
- Maßnahmenflächen mit Erschwerungsausgleich n. Bay.-Vertragsnaturschutzprogramm

 Landschaftliches Vorbehaltsgebiet  
außerhalb von naturschutzrechtlich gesicherten Gebieten


**Belange, die im immissionsschutzrechtlichen Genehmigungsverfahren zu prüfen bzw. zu sichern sind**

 Gesetzlich geschütztes Biotop gem. § 30 BNatSchG i.V.m. Art. 23 BayNatSchG < 5 ha (Darstellung aufgrund des Planungsmaßstabes und der Größe der Gebiete nicht möglich)


 Geschützte Landschaftsbestandteile < 5 ha

 Naturdenkmal (kleinflächig)

## Weitergehende Informationen


 Arten und Lebensräume Wertstufe 3  
standortgemäße und in Naturnähe positiv eingestufte Flächennutzungstypen, z.B.:  
- zusammenhängendes Grünland > 100 ha in Talbereichen auf Feuchtstandorten  
- Laub- und Mischwälder  
- großflächige Wälder über 30 km<sup>2</sup>  
- Wasserflächen  
- erhöhte Biotopdichte (Anteil Biotopflächen an Nutzungseinheit > 5 %)

## Vorranggebiete Windenergie Planungsregion 1

 Vorranggebiet für die Errichtung von Windenergieanlagen  
- ENTWURF (mit Nr.)

## Zusätzliche Darstellungen

 Vorranggebiet für Windkraft (mit Nr.)

 Vorbehaltsgebiet für Windkraft (mit Nr.)

 Vorranggebiet für Windkraft in Aufstellung

 Rechtskräftiges Sondergebiet Windkraft

 WEA in Betrieb

 WEA genehmigt

 Wald

 Gewässer

 Rechtskräftige Bauleitplanung,  
Tatsächliche Nutzung gemäß ALKIS

 Infrastruktur: Schienenweg, Bundes-, Landes- und Kreisstraße sowie  
Bundesautobahn, Binnenschiffahrtsstraße, Flugplatz

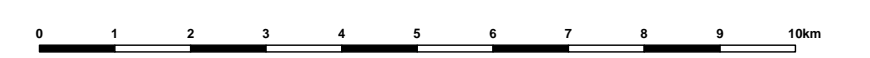
## Verwaltungsgrenzen

 Gemeindegrenze

 Kreisgrenze

 Regionsgrenze

Maßstab 1:100 000



Bearbeiter: Der Regionsbeauftragte für die Region Bayerischer Untermain  
an der Regierung von Unterfranken

Kartografie: Regierung von Unterfranken

Herausgeber: Regionaler Planungsverband Bayerischer Untermain

Stand: Gemäß Beschluss der Verbandsversammlung am 01.10.2024; Datenstand 2023

Quelle: Bayerische Vermessungsverwaltung  
Bayerisches Landesamt für Umwelt  
Rauminformationssystem Reg.-v.Ufr.

Außerhalb von Unterfranken:  
- Hessisches Ministerium für Wirtschaft, Energie, Verkehr und Wohnen  
(HMWEVW); Landesplanungsportal Hessen  
- Hessisches Ministerium für Umwelt, Klimaschutz, Landwirtschaft und Verbraucherschutz  
- Landesamt für Umwelt Baden-Württemberg (LUBW)  
- Verband Region Rhein-Neckar; Regionalplan Rhein-Neckar  
- Geoportal Raumordnung Baden-Württemberg