

Regionalplan Region Bayerischer Untermain (1)





Erläuternde Unterlage zur
18. Verordnung zur Änderung des Regionalplans:
Neufassung des Kapitels 5.2 "Energie"

Fachkarte 4: Wald / Sonderkultur Weinbau

Raumwiderstandsklasse I
Flächenkategorien, die rechtlich oder tatsächlich für Windenergie ungeeignet sind

 Naturwaldreservat und Naturwaldfläche




Raumwiderstandsklasse II
Flächenkategorien, die vorsorgend aus planerischen und fachlichen Gründen nicht für die Festlegung von Vorranggebieten herangezogen werden

 Bannwald
 Schutzwald
 Erholungswald Intensitätsstufe 1
 Sonderkultur Wein

Raumwiderstandsklasse III
Flächenkategorien, die Konfliktrisiken mit anderen Nutzungs- und Schutzbelangen beinhalten (Restriktionsflächen)

 Vertragsnaturschutzprogramm Wald (Flächen und Altholzinseln) > 5 ha
 Bodenschutzwald
 Regionaler Klimaschutzwald
 Schutzwald
 Immissionsschutz
 Klimaschutz
 Lärmschutz
 Sichtschutzwald
 Schutzwald
 Historisch wertvoller Waldbestand
 Lehre und Forschung
 Forstliche Genressourcen
 Lebensraum
 Landschaftsbild


Weitergehende Informationen

 Erholungswald Intensitätsstufe 2
 Schwerpunkt der Erholung
 Einrichtung der Waldpädagogik

**Belange, die im immissionsschutzrechtlichen
Genehmigungsverfahren zu prüfen bzw. zu sichern sind**

 Vertragsnaturschutzprogramm Wald (Flächen und Altholzinseln) < 5 ha

Vorranggebiete Windenergie Planungsregion 1

 **W1** Vorranggebiet für die Errichtung von Windenergieanlagen - ENTWURF (mit Nr.)

Zusätzliche Darstellungen

 **WK 1** Vorranggebiet für Windkraft (mit Nr.)

 **WK 26** Vorbehaltsgebiet für Windkraft (mit Nr.)


 Vorranggebiet für Windkraft in Aufstellung

 Rechtskräftiges Sondergebiet Windkraft


 WEA in Betrieb

 WEA genehmigt


 Wald

 Gewässer


 Rechtskräftige Bauleitplanung, Tatsächliche Nutzung gemäß ALKIS

 Infrastruktur: Schienenweg, Bundes-, Landes- und Kreisstraße sowie Bundesautobahn, Binnenschiffahrtsstraße, Flugplatz

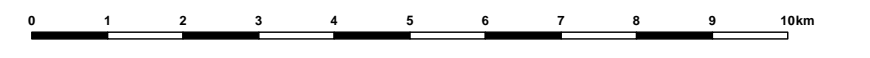
Verwaltungsgrenzen

 Gemeindegrenze

 Kreisgrenze

 Regionsgrenze

Maßstab 1:100 000



Bearbeiter: Der Regionsbeauftragte für die Region Bayerischer Untermain an der Regierung von Unterfranken

Kartografie: Regierung von Unterfranken

Herausgeber: Regionaler Planungsverband Bayerischer Untermain

Stand: Gemäß Beschluss der Verbandsversammlung am 01.10.2024; Datenstand 2023

Quelle: Bayerische Vermessungsverwaltung
Bayerisches Landesamt für Umwelt
Bayerische Forstverwaltung;
Reg. v. Ufr.: Rauminformationssystem

Außerhalb von Unterfranken:
- Hessisches Ministerium für Wirtschaft, Energie, Verkehr und Wohnen (HMWEV); Landesplanungsportal Hessen
- Hessisches Ministerium für Umwelt, Klimaschutz, Landwirtschaft und Verbraucherschutz (Landesamt für Umwelt Baden-Württemberg (LUBW))
- Verband Region Rhein-Neckar: Regionalplan Rhein-Neckar
- Geoportal Raumordnung Baden-Württemberg