


Regionalplan Region Würzburg (2)


Karte 1 Raumstruktur


Ziele der Raumordnung und Landesplanung

a) Zeichnerisch verbindliche Darstellungen

 Entwicklungsaachse von regionaler Bedeutung


b) Zeichnerisch erläuternde Darstellungen verbaier Ziele


 Kleinzentrum

 Bevorzugt zu entwickelndes Kleinzentrum

Zentrale Doppelorte sind durch Verbindungslinien gekennzeichnet

c) Nachrichtliche Wiedergabe staatlicher Planungsziele

 Verdichtungsraum

 Gebiete, deren Struktur zur Verbesserung der Lebens- und Arbeitsbedingungen nachhaltig gestärkt werden soll


 Grenze der Region


 Oberzentrum

 Mittelzentrum


 Mögliches Mittelzentrum


 Unterzentrum


 Entwicklungsaachse von überregionaler Bedeutung


 Landesgrenze

 Grenzen der kreisfreien Städte und Landkreise

 Grenzen der kreisangehörigen Gemeinden (Einheitsgemeinden), Verwaltungsgemeinschaften und gemeindefreien Gebiete

 Grenzen der Mitgliedsgemeinden einer Verwaltungsgemeinschaft


 Zusammengehörige Gebietsteile


 Sitz eines Landratsamtes


 Kreisfreie Stadt

 Kreisangehörige Gemeinde (Einheitsgemeinde)

 Mitgliedsgemeinde einer Verwaltungsgemeinschaft

 Sitz und Name einer Verwaltungsgemeinschaft

 Hinweis auf den Verwaltungssitz, wenn dieser außerhalb des Gebietes der Verwaltungsgemeinschaft liegt oder Mitgliedsgemeinden nicht aneinander grenzen

 Gemeindefreie Landflächen

Maßstab 1 : 500 000

Bearbeiter: Regionalplanungsstelle bei der Regierung von Unterfranken

Herausgeber: Regionaler Planungsverband Würzburg

Ausschnitt aus der Karte „Verwaltungs- und Regiongliederung im Grenzraum Baden-Württemberg/Bayern/Hessen“

Stand: Baden-Württemberg 01.05.1979

Bayern 01.01.1980

Hessen 01.08.1979

Herausgeber: Bayerisches Staatsministerium für Landesentwicklung und Umweltfragen

Nachdruck und Vervielfältigung (auch auszugsweise) gemäß Urheberrechtsgesetz nur mit Genehmigung des Herausgebers

