



Regionalplan Region Würzburg (2)

Anlage zur Anlage zu § 1 der Dritten Verordnung
zur Änderung des Regionalplans vom 28.11.2007



Stand: 15. April 2008

**Begründungskarte Bodenschätze
zu Ziel B IV 2.1.1.2**

**Gebiete mit bedeutsamen Vorkommen an
an Gips/Anhydrit in größerer Abbautiefe
(Untertageabbau)**

 untertägige Gips-/Anhydritvorkommen
 Regionsgrenze

Verwaltungsgrenzen

 Grenzen der Gemeinden
 Grenzen der Landkreise und kreisfreien Städte

Maßstab 1: 200.000

Bearbeiter: Regionsbeauftragter für die Region Würzburg
bei der Regierung von Unterfranken

Kartographie: Regierung von Unterfranken

Herausgeber: Regionaler Planungsverband Würzburg

Kartgrundlage: Nutzung der Geobasisdaten des Bayerischen Landesvermessungsamtes
Geobasisdaten: ©Bayerische Vermessungsverwaltung