


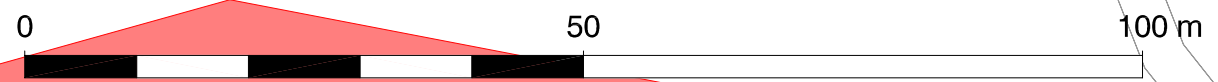
Anzeige Grabungsende

| | |
|--|---|
| Maßnahmennummer M-2019-221-1_0 | |
| <input checked="" type="checkbox"/> Voruntersuchung <input type="checkbox"/> Grabung <input type="checkbox"/> Konservatorische Überdeckung | |
| Archäologische Fachfirma Bayerisches Landesamt für Denkmalpflege | Az. Erlaubnisbescheid 40.4-DS-115/1 |
| Ort der archäologischen Untersuchung | |
| Anschrift (Straße, Hausnummer, PLZ, Ort) Rothmühle 2 | Flurstück(e), Gemarkung 2016/1, Bergheinfeld |
| Beginn und Ende der archäologischen Untersuchung Beginn Ende | |
| <input checked="" type="checkbox"/> Keine Befunde festgestellt. | |
| <input type="checkbox"/> Das gesamte Grundstück (Parzelle) kann zur bauseitigen Nutzung freigegeben werden. Ein erneutes Erlaubnisverfahren ist nicht notwendig. | |
| <input checked="" type="checkbox"/> Die untersuchten Flächen (siehe Plan) können zur bauseitigen Nutzung freigegeben werden. Eingriffe in weitere Teilflächen bedürfen der Abstimmung mit dem BLfD. | |
| <input type="checkbox"/> Bei der Untersuchung bis zur bauseitig notwendigen Eingriffstiefe wurden archäologisch relevante Horizonte nicht erreicht. Für tiefere Bodeneingriffe ist ein erneutes Erlaubnisverfahren notwendig. | |
| <input type="checkbox"/> Befunde festgestellt und fachgerecht untersucht. | |
| <input type="checkbox"/> Das gesamte Grundstück (Parzelle) kann zur bauseitigen Nutzung freigegeben werden. Ein erneutes Erlaubnisverfahren ist nicht notwendig. | |
| <input type="checkbox"/> Die untersuchten Flächen (siehe Plan) können zur bauseitigen Nutzung freigegeben werden. Für weitere Bodeneingriffe ist ein erneutes Erlaubnisverfahren notwendig. | |
| <input type="checkbox"/> In den untersuchten Flächen (siehe Plan Konservatorische Überdeckung) blieben Befunde erhalten und wurden in geeigneter Weise überdeckt. Für tiefere oder weitere Bodeneingriffe ist ein erneutes Erlaubnisverfahren notwendig. | |
| Dokumentation gem. Erlaubnisbescheid wird eingereicht bis _____ liegt vor <input checked="" type="checkbox"/> | |
| Sonstiges | |
| Datum 01.03.2019 | Unterschrift archäologische Fachfirma/Facharchäologe  |

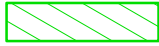

M-2019-221-1_0

Siedlung des Neolithikums und der Urnenfelderzeit

Z:\2019\SW\M-2019-221-1_0.zip



LEGENDE

-  Geplante Baumaßnahme
-  Untersuchte Fläche

