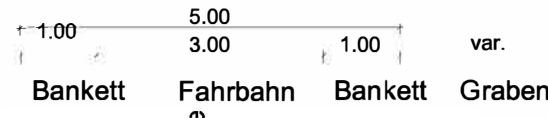


Regelquerschnitt A

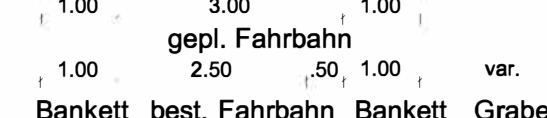
geplante Baustraße
M=1:100



Baustraße
7 cm Asphaltdeckschicht
20 cm Frostschuttschicht Ev > 45 MN / m²
27 cm Gesamtstärke
Geländeangleichung mit tragfähigem Material

Regelquerschnitt B

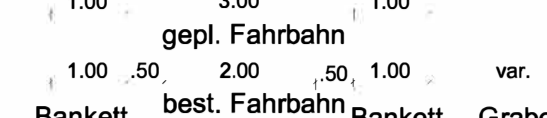
geplante Baustraße mit Angleichung einseitig
M=1:100



Baustraße
7 cm Asphaltdeckschicht
20 cm Frostschuttschicht Ev > 45 MN / m²
27 cm Gesamtstärke
Geländeangleichung mit tragfähigem Material

Regelquerschnitt C

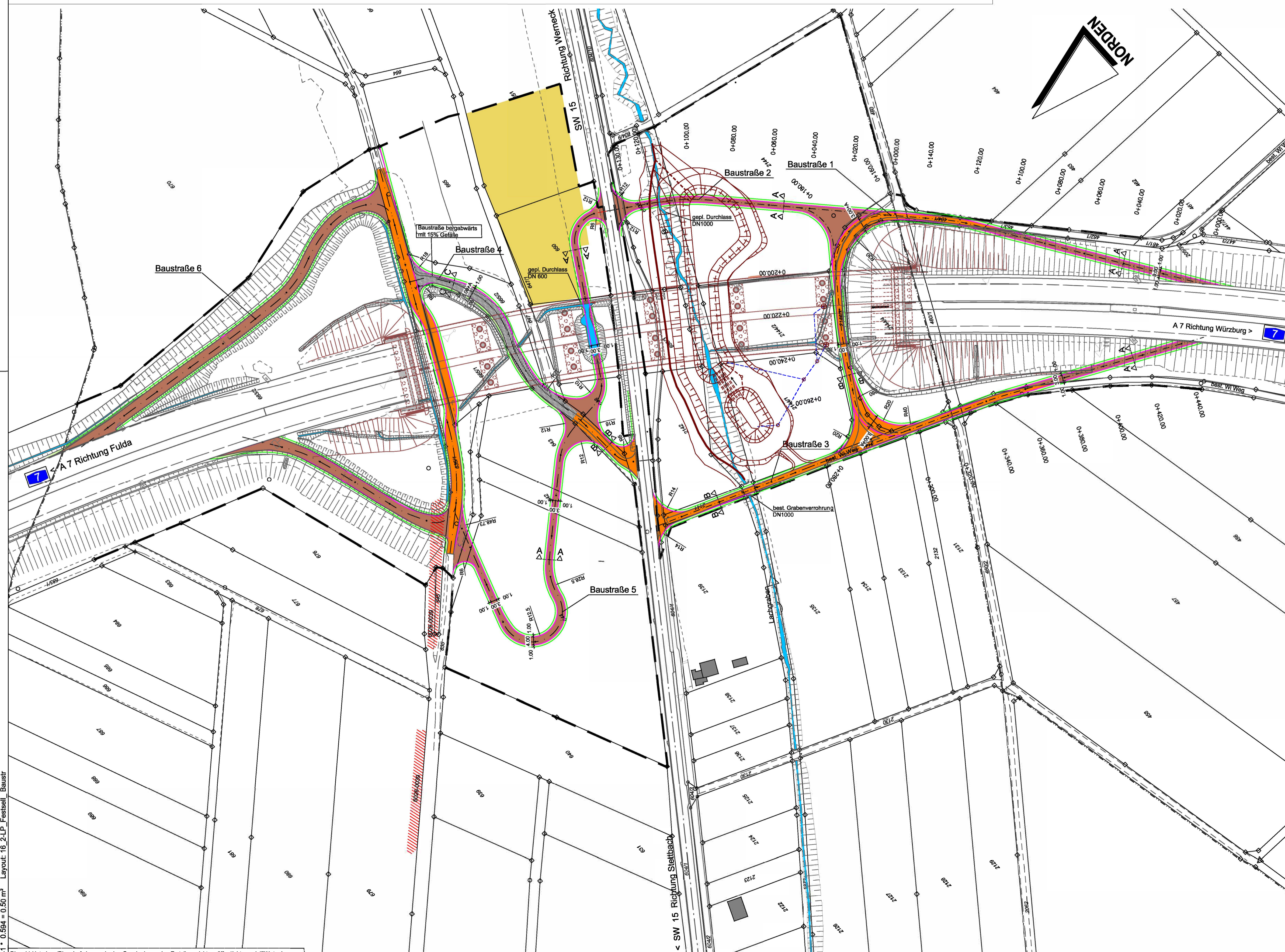
geplante Baustraße mit Angleichung beidseitig
M=1:100



Baustraße
7 cm Asphaltdeckschicht
20 cm Frostschuttschicht Ev > 45 MN / m²
27 cm Gesamtstärke
Geländeangleichung mit tragfähigem Material

Zeichenerklärung

- freizuhaltendes Sichtfeld
- Schutz Einrichtung
- vorhandener Laubbaum / Baumfällung
- Rückbaufläche
- kartiertes Biotop
- Durchlass
- gepl. Brückenpfeiler
- Wildschutzzaun
- Baustraßen weiterhin bestehend nach Vollenden der Maßnahme A= ca. 2.870 m²
- Baustraßen temporär (nach Vollenden der Maßnahme Rückbau) A= ca. 4.270 m²
- Baufeld temporär (nach Vollenden der Maßnahme Rückbau) A= ca. 4.270 m²
- Baufeldgrenze
- Baustraßen weiterhin bestehend nach Vollenden der Maßnahme 15% Steigung bergabwärts A= ca. 564 m²



Auf Wartungswege zwischen dem Teilbauwerk in Achse der Autobahn wird verzichtet, da die bestehenden Talflanken zu steil geneigt und die Bereiche zwischen den kreuzenden Wirtschaftswegen zu kurz sind.

Die Zuwegung zu den Pfeilern für Wartungszwecke wird von den jeweiligen bestehenden Wirtschaftswegen aus sichergestellt.

Die Pfeiler selbst werden auf die Abmessungen des jeweiligen Fundamentes umpflastert.

Entwurfsbearbeitung:		Datum		Zeichen	
rö ingenieure gmbh 97082 Würzburg Melkstraße 7 Telefon 0931-30458-0 Telefax 0931-30458-29 info@roe-ingenieure.de www.roe-ingenieure.de		21.07.2017	ks	21.07.2017	ek
		21.07.2017	mp	Projekt-Nr.:	

Autobahndirektion Nordbayern Dienststelle Würzburg		bearbeitet: Gz:		Datum	
Ludwigkai 4 97072 Würzburg Tel.: 0931/7945-0, Fax: 0931/7945-220, E-Mail: poststelle-dstvwue@abdnb.bayern.de		Gz: W3	Juni 2018	Weißkopf	
		Gz: W312	Juni 2018	Malsch	
		PSP Nr.:		Projekt: TB Stettbach BW 639b	

Nr.	Art der Änderung	Datum	Name

FESTSTELLUNGSENTWURF

Straßenbauverwaltung Freistaat Bayern		Unterlage / Blatt-Nr.: 16.2	
Autobahndirektion Nordbayern		Lageplan	
Straße / Abschn.-Nr. / Station: A 7 / 220 / 0,76		Baustellenerschließung	
PROJIS-Nr.:		Maßstab: 1 : 1000	
BAB A 7 Fulda - Würzburg Abschnitt: AK Schweinfurt/Werneck - AS Gramschatzer Wald Ersatzneubau Talbrücke Stettbach BW 639b Bau-km 0+580 bis Bau-km 2+010			
aufgestellt: Autobahndirektion Nordbayern Dienststelle Würzburg		Leis, BD Würzburg, den 01.06.2018	

0,841 * 0,594 = 0,50 m² Layout: 18_2-LP_Festsell_Baust
 Diese(r) Unterlage/Plan darf ohne vorherige Genehmigung des Erstellers nicht veröffentlicht, vervielfältigt oder geändert, noch für ein anderes Bauvorhaben genutzt werden, als für das auf dem Plankopf/Betreff ausgewiesen ist.
 rö ingenieure gmbh 97082 Würzburg 0931/304580 11.06.2018