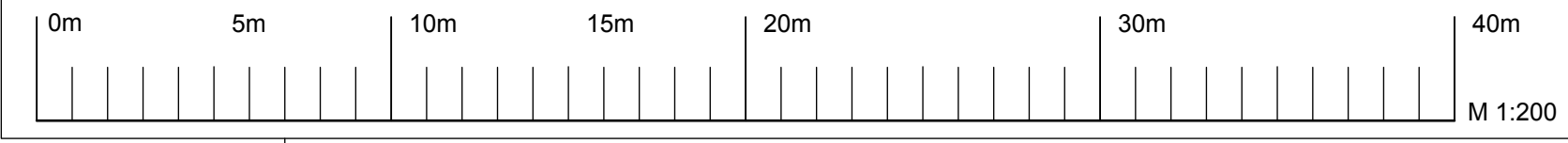
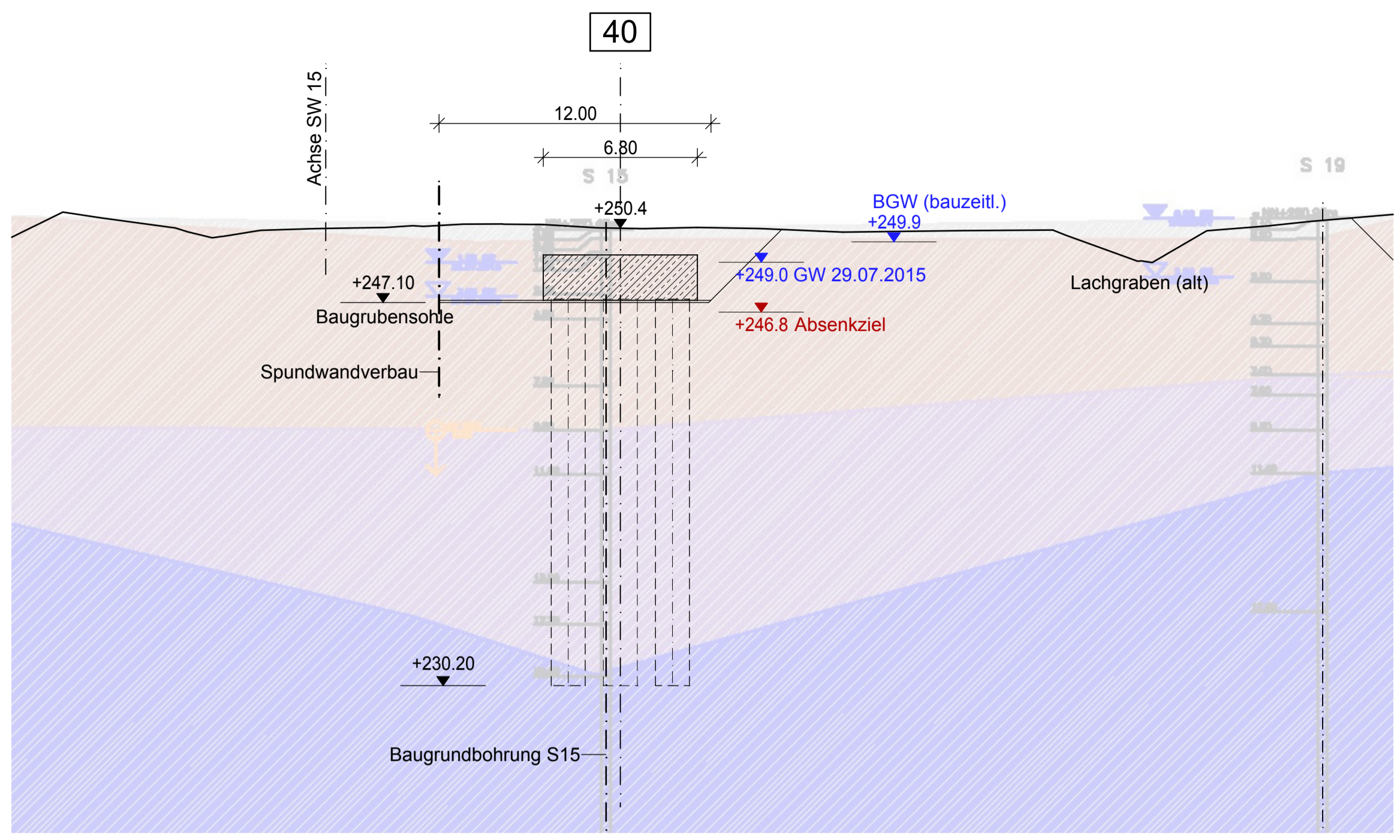


Längsschnitt M 1:200



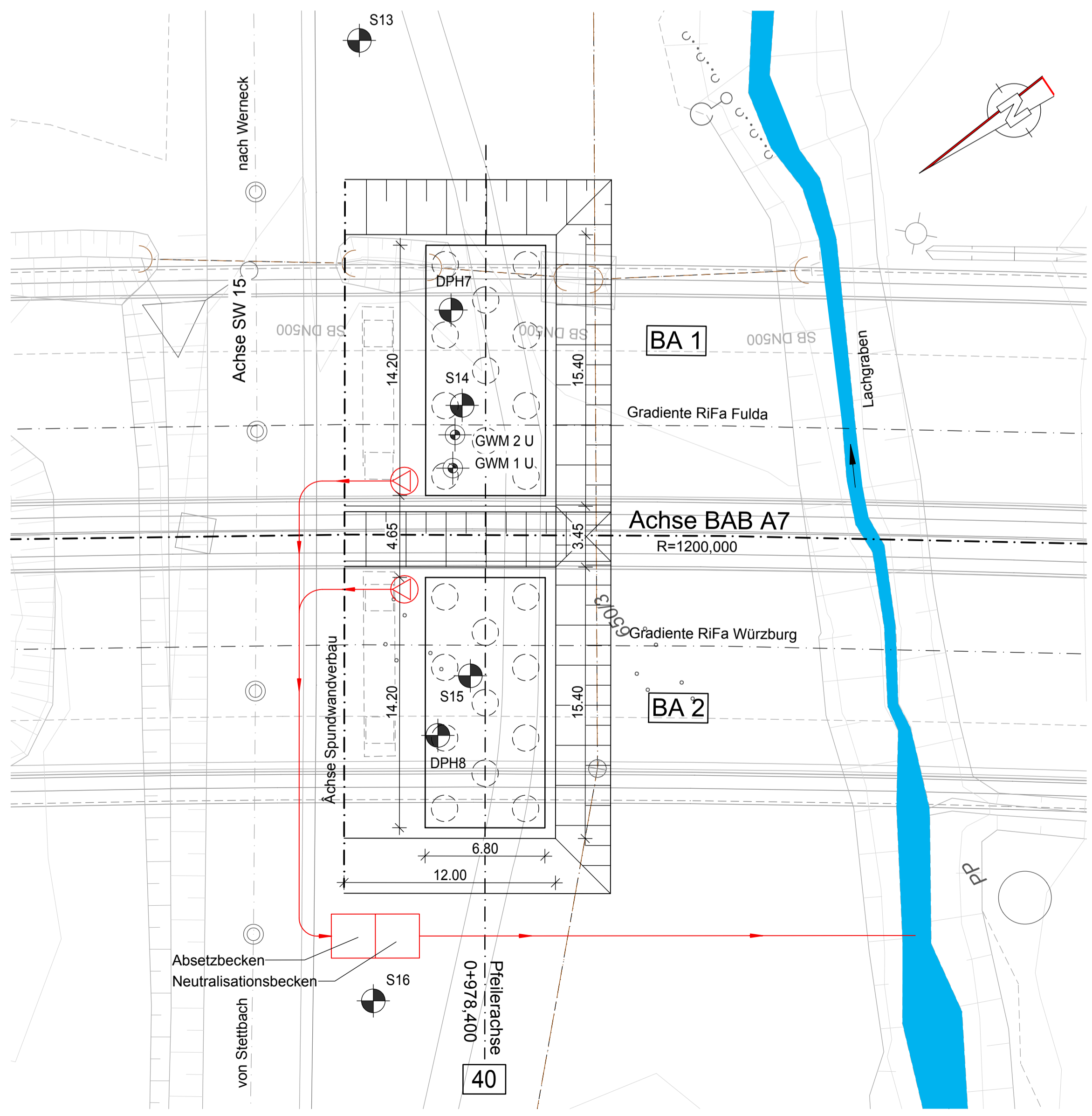
Diese(r) Unterlage/Plan darf ohne vorherige Genehmigung des Erstellers nicht veröffentlicht, vervielfältigt oder geändert, noch für ein anderes Bauvorhaben genutzt werden, als für das auf dem Plankopf/Betreff ausgewiesen ist.



Legende

- (B1) Auffüllungen
- (B2) Überlagerungsböden (Schluffe/Tone)
- (X1) Tonstein/Kalkstein Wechsellagen
- (X2) Tonstein/Kalkstein Wechsellagen

Draufsicht M 1:200



Lagebezug: DHDN90 (GK) Höhenbezug: DHHN12 (NN-Höhe)

EIBS Entwurfs- und Ingenieurbüro Straßenwesen GmbH Bernhardstraße 92, 01187 Dresden, Tel. (0351)46610	Bearb.	07/2017	Hagen
	Gez.	07/2017	Straube
	Gepr.	11.07.2017	Schlesier
	Projekt-Nr.:	22.8780/21	

Dresden, den 11.07.2017 *Boide*

Dateiname: 22-8780-21_A7_BW_639b_PH4_BWS-V3d_18.3.2

Autobahndirektion Nordbayern Dienststelle Würzburg Ludwigkai 4 97072 Würzburg Tel.: 0931/7945-0, Fax: 0931/7945-220, E-Mail: poststelle-dstwu@abdnb.bayern.de		bearbeitet Gz: _____ gezeichnet Gz: _____ geprüft Gz: W3 06/2018 Weißkopf Gz: W312 06/2018 Malsch PSP Nr.: _____ Projekt: TB Stettbach BW 639b
---	--	---

Nr.	Art der Änderung	Datum	Name

FESTSTELLUNGSENTWURF

Straßenbauverwaltung Freistaat Bayern Autobahndirektion Nordbayern Straße / Abschn.-Nr. / Station: A 7 / 220 / 0,76	Unterlage / Blatt-Nr.: 18.3.2 Lageplan Bauwasserhaltung Maßstab: M 1:200
--	---

BAB A 7 Fulda - Würzburg Abschnitt: AK Schweinfurt/Werneck - AS Gramschatzer Wald Erneuerung Talbrücke Stettbach BW 639b Bau-km 0+580 bis Bau-km 2+010	
Aufgestellt und geprüft: Autobahndirektion Nordbayern Dienststelle Würzburg Leis, BD Würzburg, den 01.06.2018	