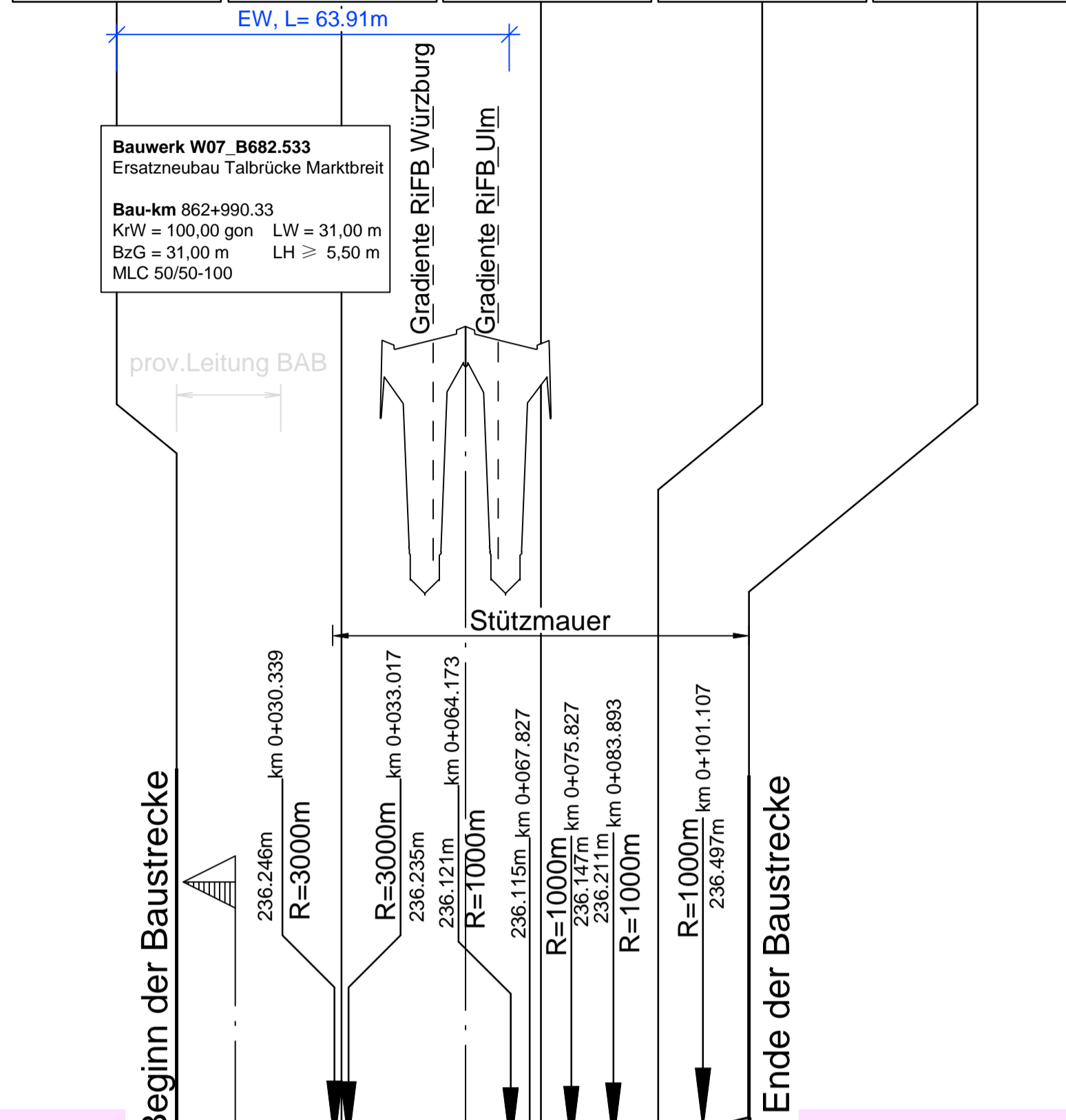


fällt .45% auf 31.678m	fällt .37% auf 38.322m	steigt .80% auf 22.500m	steigt 2.52% auf 17.450m	
H = .000 m T = .000 m f = .000 m km 0+00.000 TS = 236.384 m	H = 3000.000 m T = 1.335 m f = .000 m km 0+031.678 TS = 236.240 m	H = 1000.000 m T = 5.827 m f = .017 m km 0+070.000 TS = 236.100 m	H = 1000.000 m T = 8.611 m f = .037 m km 0+092.500 TS = 236.280 m	H = .000 m T = .000 m f = .000 m km 0+109.950 TS = 236.720 m

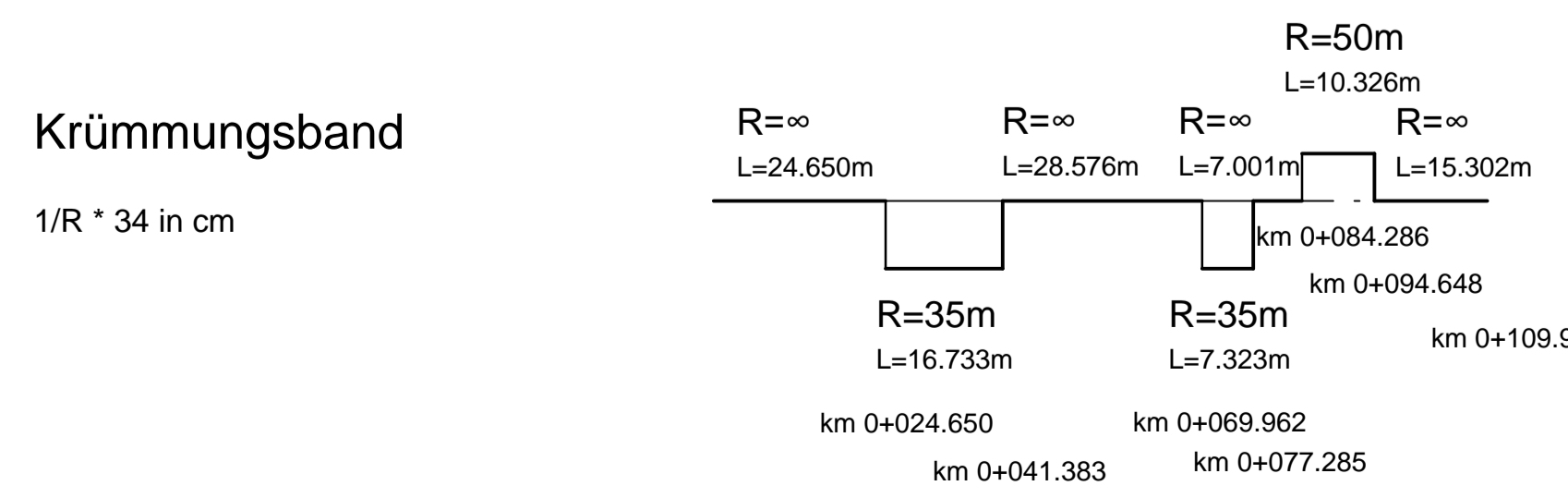


Anschluss an  
best. Wirtschaftsweg

Anschluss an  
best. Wirtschaftsweg

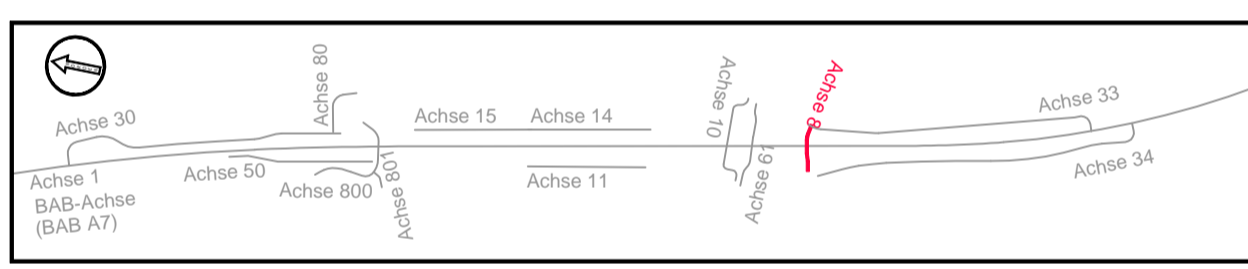
Auslauf in Raubettmulde  
SA: 233.46

	225.000 m ü. NN					
Gradiente		236.293	236.210	236.137	236.180	236.470
Entwässerung	238.085 233.385	DN300 B/ 0.91%	236.273 233.673 0.90%	233.791 233.730 0.70%	236.100 233.900	
Gelände	236.39	236.25	236.18	236.12	236.17	236.45
Station	+00.00	+20.00	+31.59	+40.00	+47.78	+60.00
km	0+000					0+100



### Legende

- Damm
- Einschnitt
- Gradientenhochpunkt / Gradiententiefpunkt
- Ausrundungsbeginn Kuppe / Ausrundungsende Wanne
- Längeneigung und Abstand zum nächsten Neigungsbruchpunkt
- Neigungsbruchpunkt mit Angabe von: Ausrundungshalbmesser, Tangentiallänge, Stützweite, Bau-km, Höhe Tangentialbruchpunkt
- Entwässerung
- Gelände in Achse
- Gradiente
- best. Querungen, Straßen, Sparten
- neu Querungen, Wi-Wege, Baustraßen
- BAB-Kabelanlagen



Entwurfsbearbeitung:	bearbeitet: 06/2023 A. Dorokhov
<b>Ingenieurbüro R. Göller GmbH</b> Beratender Ingenieur für Bauwesen BaylkaBau 90439 Nürnberg - Geissestr. 13 Tel. 0911/95 12 97 -0 - e-mail: info@ib-goeller.de	gezeichnet: 06/2023 J. Jung
	geprüft: 26.06.23 R. Göller
	Projekt-Nr.: 2020-09
	Nürnberg, 26.06.2023
	gez. R. Göller, Dipl.-Ing (FH)

<b>Die Autobahn</b> Niederlassung Nordbayern Flaschenhofstraße 55, 90402 Nürnberg	bearbeitet: A111 Ballon
	gezeichnet: A11 Rudhardt
	geprüft: A.02248.00
	PSP-Nr.: A.02248.00
	Datei: U_6_4_HP_Achse_8.pdf

3			
2			
1			
Nr.	Art der Änderung	Datum	Zeichen

Lagesystem	GK (4. Meridianstreifen) EPSG: 31468	Stand Kataster	05/2022
Höhensystem	DHHN92, Status 160	Bestandsvermessung	12/2016

# FESTSTELLUNGSENTWURF

Die Autobahn GmbH des Bundes	Unterlage / Blatt-Nr.: 6.4 Höhenplan Achse 8 Wirtschaftsweg
Straße / Abschnitt-Nr. / Station: A7 / 300 / 9.618 bis 300 / 11.118	Maßstab: 1 : 1000 / 100
PROJIS-Nr.:	

<b>BAB A7 Würzburg - Ulm</b> Ersatzneubau Mainbrücke Marktbreit (BW 682a) Bau-km 681+600 bis 683+100	
Aufgestellt: 30.06.2023 Niederlassung Nordbayern Abteilung A1 Planung	Geprüft: 30.06.2023 Niederlassung Nordbayern Abteilung A1 Planung
i. A. gez. Rudhardt, Teamleiter	i. A. gez. Maiwald, Abteilungsleiter

680 x 594 = 0.39 m2

Ingenieurbüro R. Göller GmbH  
 Telefon: 0911/951297-0 e-mail: info@ib-goeller.de  
 90439 Nürnberg, Geissestr. 13