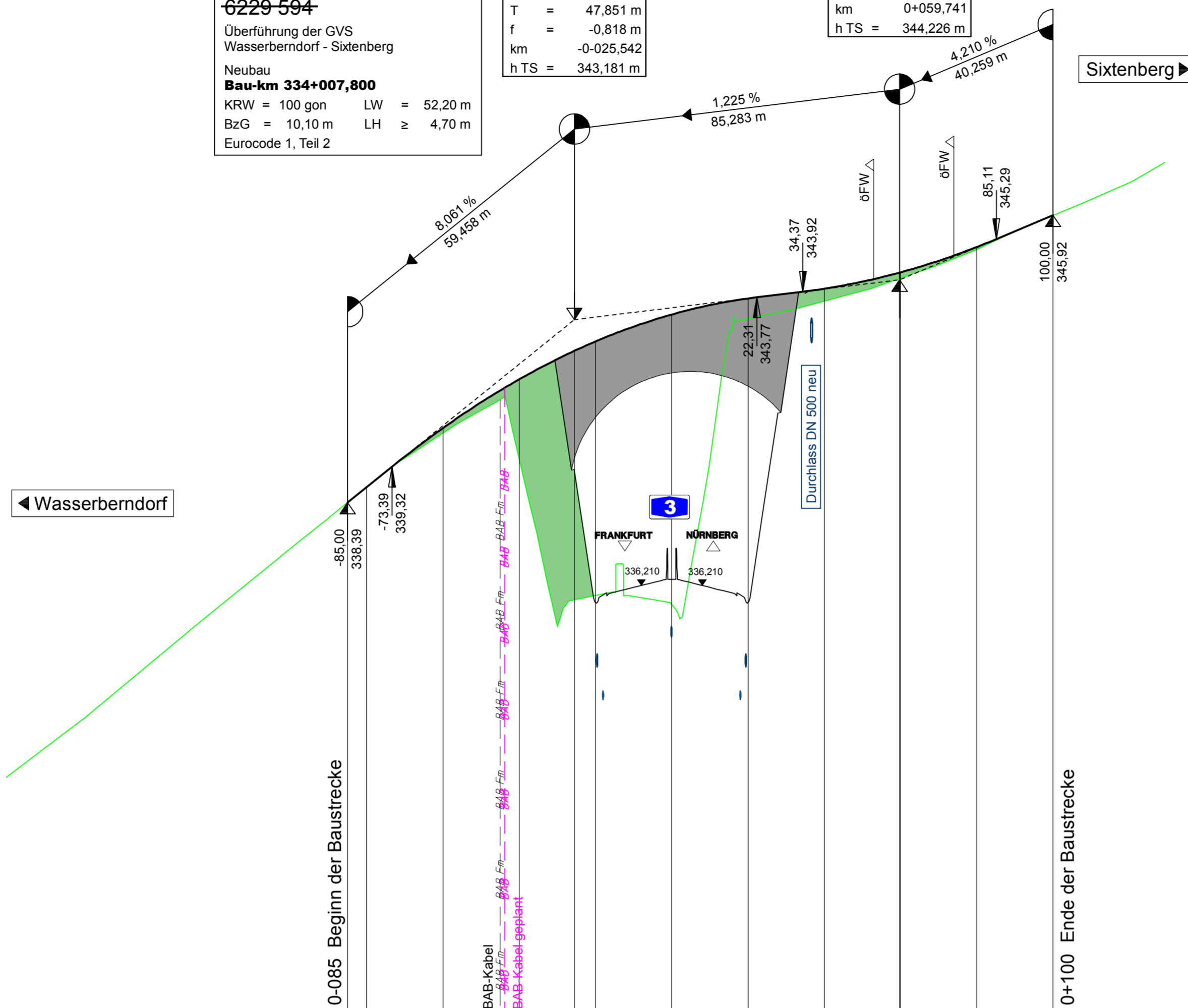


6229 624 (BW 334a)  
~~6229 594~~  
 Überführung der GVS  
 Wasserberndorf - Sixtenberg  
 Neubau  
**Bau-km 334+007,800**  
 KRW = 100 gon LW = 52,20 m  
 BzG = 10,10 m LH ≥ 4,70 m  
 Eurocode 1, Teil 2

H = 1400,000 m  
 T = 47,851 m  
 f = -0,818 m  
 km 0+059,741  
 h TS = 343,181 m

H = 1700,000 m  
 T = 25,373 m  
 f = 0,189 m  
 km 0+059,741  
 h TS = 344,226 m



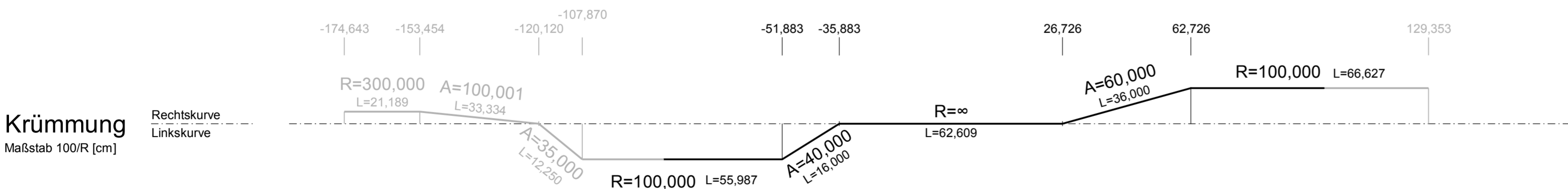
325,00 m ü. NN

Station	160,000	140,000	120,000	100,000	85,000	80,000	60,000	40,000	25,642	20,000	0,000	20,000	40,000	59,741	60,000	80,000	100,000	120,000	
Gradientenhöhe					338,388	338,791	340,339	341,617	342,363	342,610	343,316	343,737	343,993	344,415	344,422	345,087	345,921		
Geländehöhe	332,28	333,91	335,55	337,19	338,79	340,21	339,51	335,95	335,71	343,21	343,67	344,27	345,02	345,92	346,78				

0-100

0+000

0+100



Krümmung  
 Maßstab 100/R [cm]

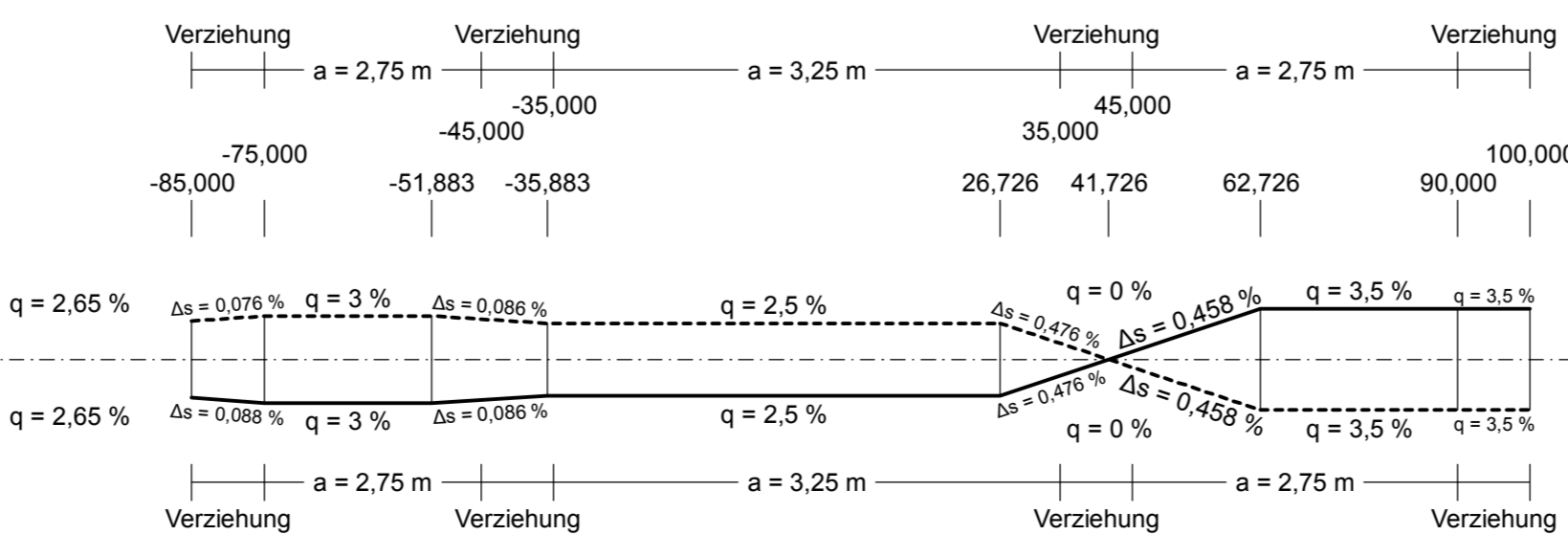
Rechtskurve  
 Linkskurve

Abstand  
 des Fahrbahnrandes  
 von der Achse  
 links

Querneigung  
 Maßstab: 5,00 % / cm [cm]

linker Fahrbahnrand  
 rechter Fahrbahnrand

Abstand  
 des Fahrbahnrandes  
 von der Achse  
 rechts



ZEICHENERKLÄRUNG

Planung

- Fahrbahn
- Tiefpunkt
- Hochpunkt
- Ausrundungsbeginn Wanne / Ausrundungsende Kuppe

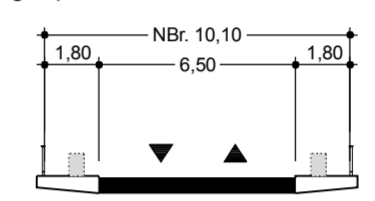
Leitungen

- Trinkwasserleitung
- Gasleitung
- E-Freileitung
- E-Leitung
- Fernmeldeleitung
- Schmutzwasserleitung
- BAB-Kabel geplant
- BAB-Kabel

Balkenbeschriftung

- 1 Gradientenhöhe
- 2 Geländehöhe
- 3 Gelände links (bei Bedarf)
- 4 Gelände rechts (bei Bedarf)
- Grabensohle links (bei Bedarf)
- Grabensohle rechts (bei Bedarf)

Regelquerschnitt im Bauwerksbereich



Autobahndirektion Nordbayern

Flaschenhofstraße 55  
 90402 Nürnberg

Tel.: 0911/4621-01, Fax: 0911/4621-456, E-Mail: [poststelle@abdnb.bayern.de](mailto:poststelle@abdnb.bayern.de)

bearbeitet:	Gz: H&P/Ro	Datum	01/2017
gezeichnet:	Gz: H&P/Ro	Datum	01/2017
geprüft:	Gz:	Datum	
PSP Nr.:			
Projekt:			

PLANFESTSTELLUNG

Straßenbauverwaltung Freistaat Bayern

Autobahndirektion Nordbayern

Straße / Abschn.-Nr. / Station:

PROJIS-Nr.:

Unterlage / Blatt-Nr.: 8,2 / 3

Höhenplan  
 kreuzende Straßen und Wege  
 GVS Wasserberndorf-Sixtenberg (BW 334a)  
 Achse 120  
 Maßstab: 1:1000/100

**BAB A 3 Frankfurt - Nürnberg**  
 östl. AS Geiselwind - Aschbach

6-streifiger Ausbau  
 von Bau-km 332+200 bis Bau-km 336+183

Aufgestellt:  
 Autobahndirektion Nordbayern  
 Nürnberg, den 25.01.2017

Ried, Baudirektor