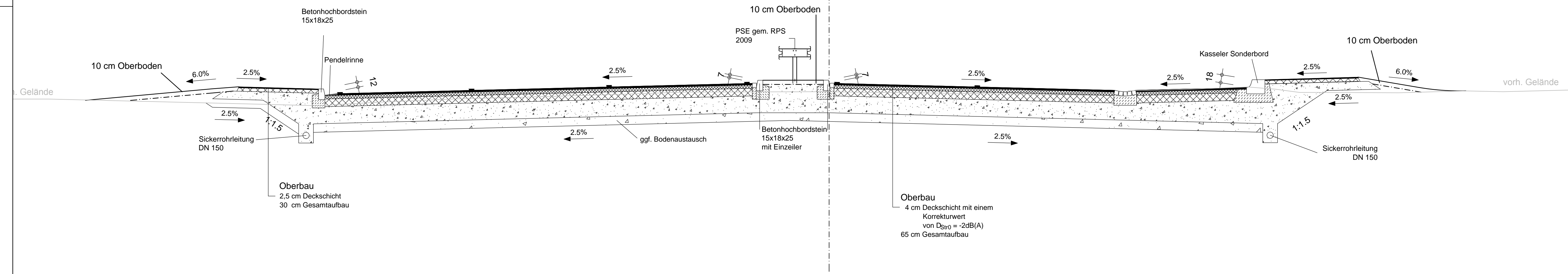

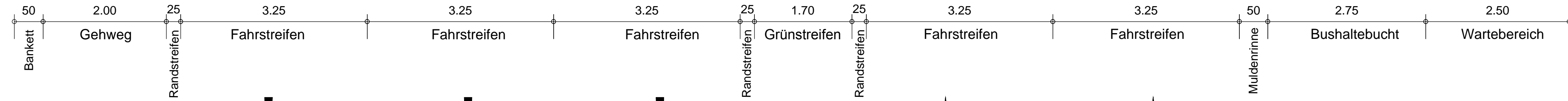


# Bau-km 1 + 050



	Weißenburger Str. 20-22 63739 Aschaffenburg Tel.: 06021/38667-0		Projekt-Nr.: 17305
	Bearb.:	23.10.12	Vr
	Gez.:	23.10.12	Ske
Bearbeitet im Auftrag des Staatl. Bauamt Aschaffenburg Aschaffenburg, im Oktober 2012			Gepr.: 23.10.12 Kru

Nr.	Art der Änderung	Datum	Name

Freistaat Bayern Staatliches Bauamt Aschaffenburg <small>Comeniusstraße 1, 63739 Aschaffenburg, Tel. 06021/393-1, Fax 06021/393-293, E-Mail: poststelle@staab.bayern.de</small>		Unterlage: 6 Blatt Nr.: 7 Datum:      Zeichen:
<b>PLANFESTSTELLUNG</b>		bearbeitet gezeichnet geprüft
<b>B26, Darmstädter Straße</b> <b>Ausbau der Knotenpunkte "Hafen West"</b> <b>und "Hafen Mitte", Aschaffenburg</b>		<b>Regelquerschnitt 7</b>
von Abschnitt 140_1,170 bis Abschnitt 140_2,520		Bau-km 1+050 Maßstab: 1 : 50

Aufgestellt: Aschaffenburg, den 29.10.2012 Staatliches Bauamt  Norbert Biller, Ltd. Baudirektor	Gesehen:
Plot-Datei: AE_PS4Q006_1-RQ1+050.plt	Plot-Datum: 26.10.2012

erzeugt mit PdvI®