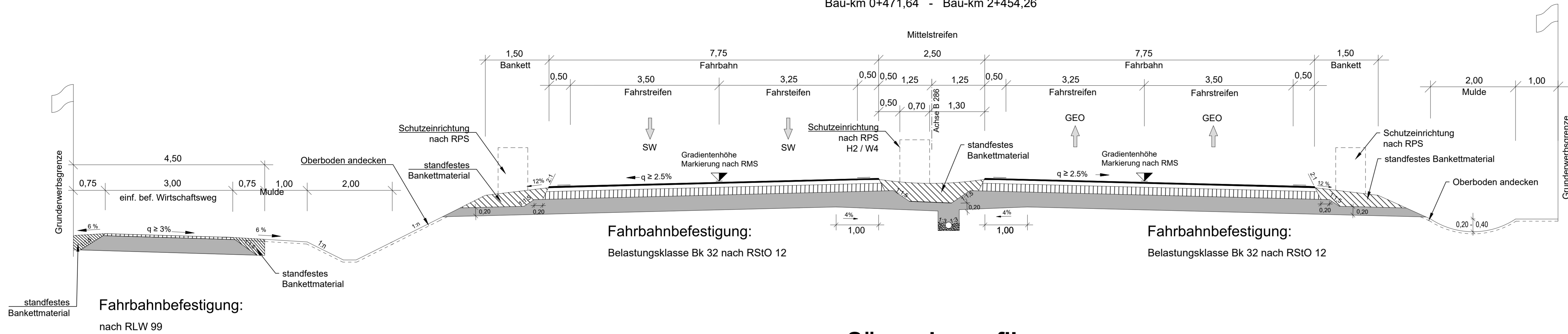


RQ 21

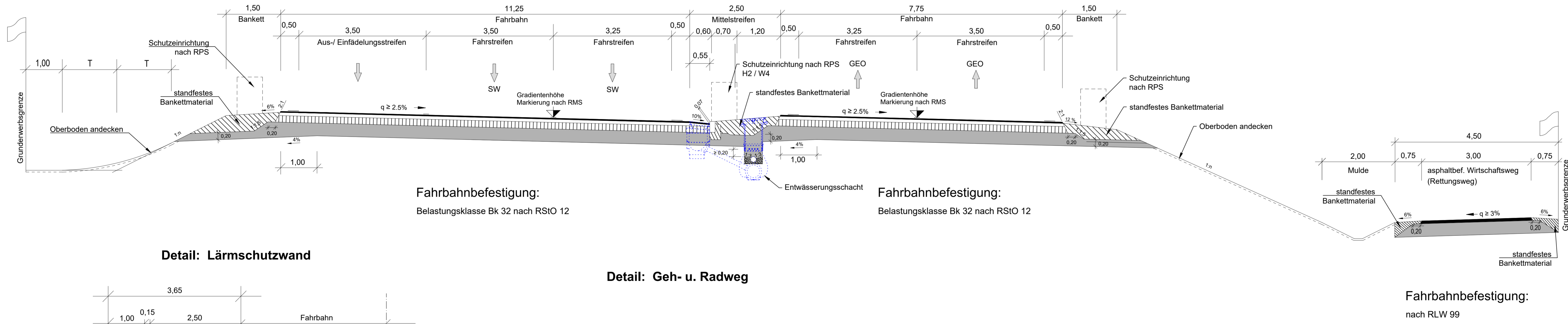
Dachprofil:

Bau-km 0+471,64 - Bau-km 2+454,26

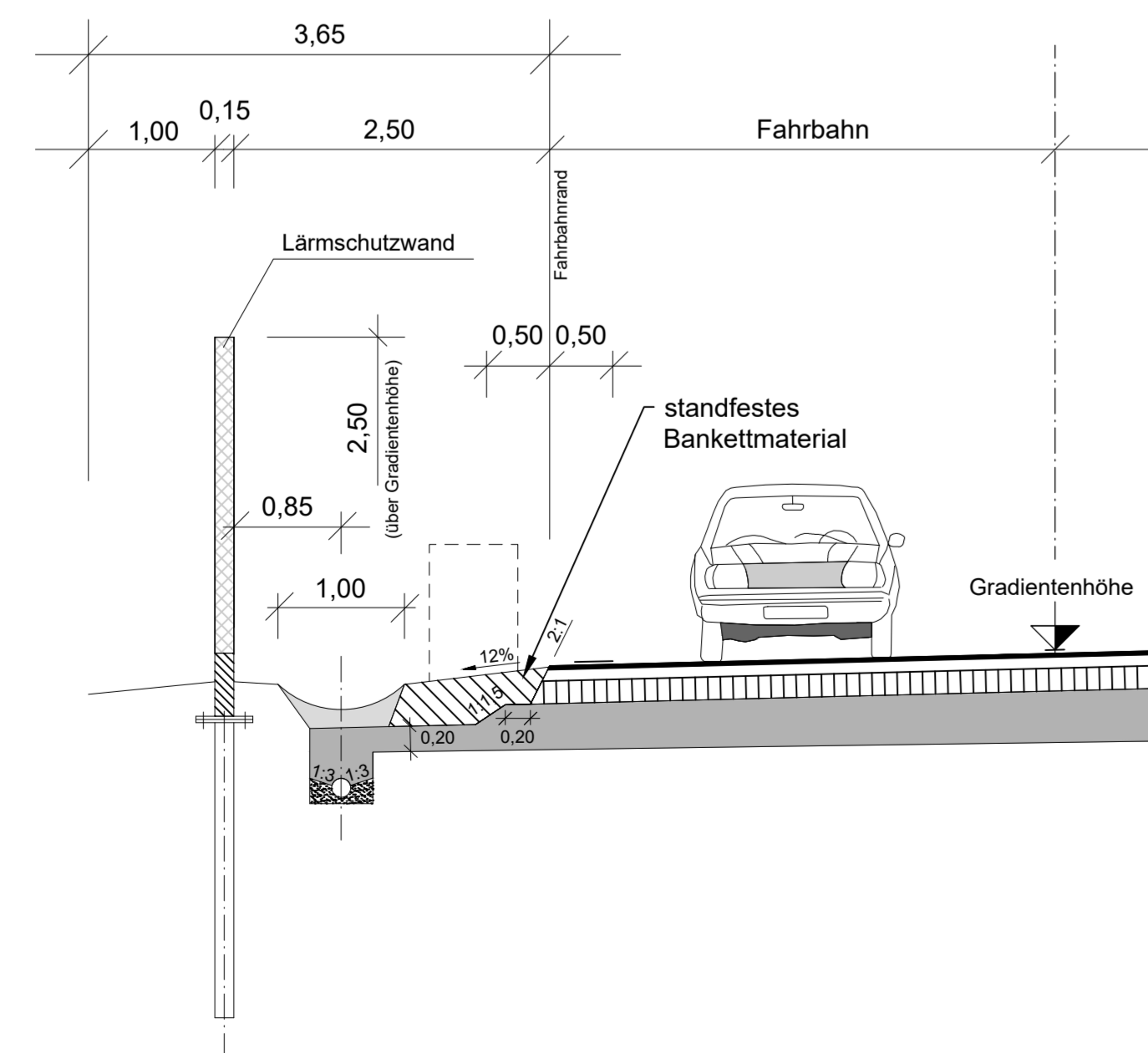


Sägezahnprofil:

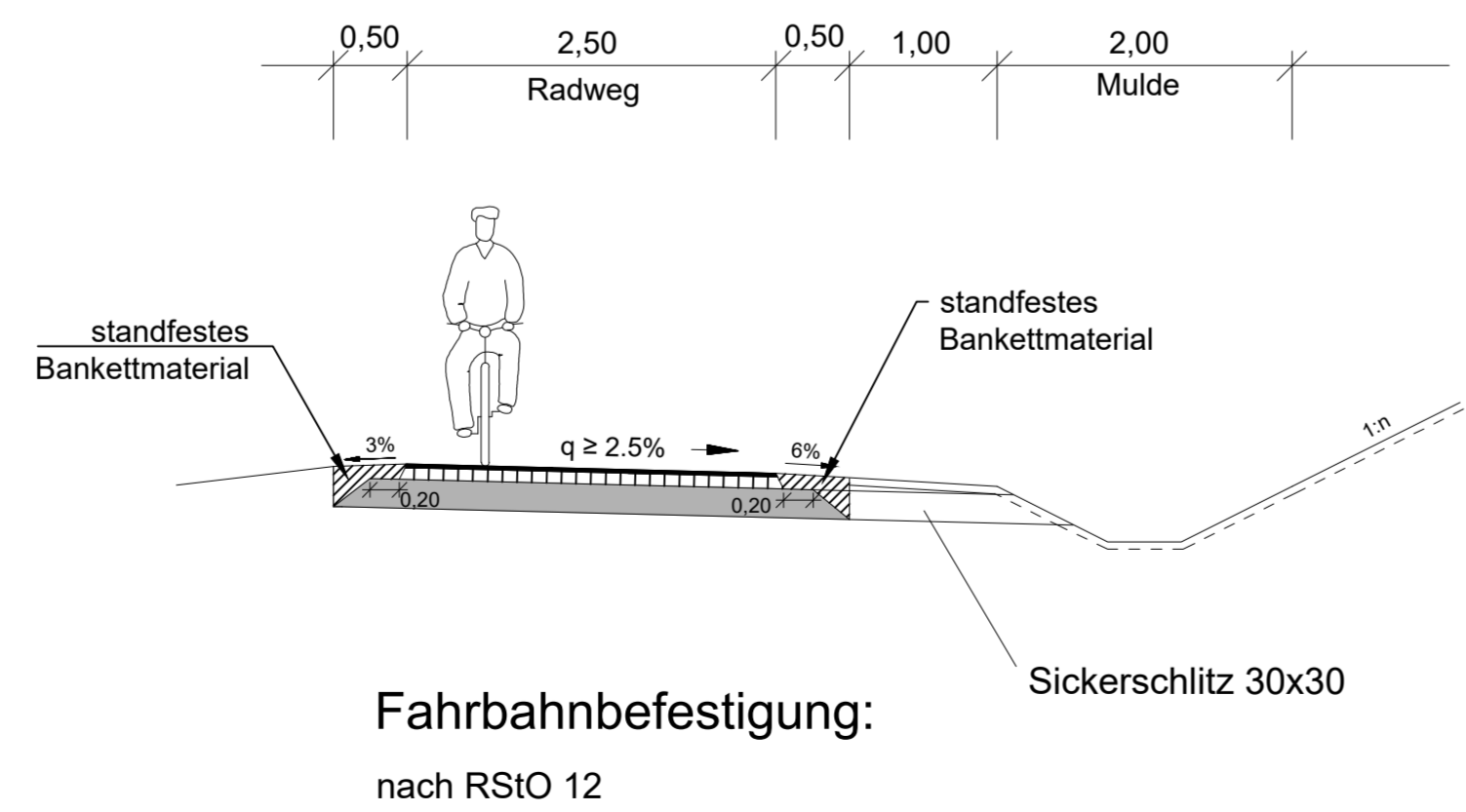
Bau-km 0+000 - Bau-km 0+471,64
Bau-km 2+454,26 - Bau-km 4+300



Detail: Lärmschutzwand



Detail: Geh- u. Radweg



Entwurfsverfasser:	Datum	Zeichen
 WEYRAUTHER INGENIEURGESELLSCHAFT mbH 96047 BAMBERG · MARKUSSTRASSE 2 TEL.: 0951/980040 · FAX: 0951/9800444	bearbeitet:	Okt. 2016 WI
	gezeichnet:	Okt. 2016 PR
	geprüft:	Oktober 2016

Staatliches Bauamt Schweinfurt		bearbeitet:	
Mainberger Straße 14 97422 Schweinfurt		gezeichnet:	25.10.2016 ScAle
Tel.: 09721/203-0, Fax: 09721/203-402, E-Mail: poststelle@stbauw.bayern.de		PSP Nr.:	
		Projekt:	

Nr.	Art der Änderung	Datum	Zeichen

FESTSTELLUNGSENTWURF

Straßenbauverwaltung Freistaat Bayern	Unterlage / Blatt-Nr.:	14/1
Staatliches Bauamt Schweinfurt	Straßenquerschnitt	B 286
Straße / Abschn.-Nr. / Station: B286_520_0.189 - B286_540_0.886	PROJIS-Nr.:	09 006200 00
	Maßstab:	1 : 50

B 286, Schweinfurt - Gerolzhofen
4-streifiger Ausbau Schweinfurt (A 70) - Schwabheim
Bau-km 0+000 - Bau-km 4+300

aufgestellt:
Schweinfurt, den 28.10.2016
Staatliches Bauamt

Gez. Bothe, Ltd. Baudirektor