




Produkt: 26.03.18 15:12:06  
Zuletzt Bearbeitet: 28.03.18 15:11:48  
C:\108103\108103\_10\_1B\_BLATT-1-XX\_GRUNDERWERB\_DRE.DWG




**Legende**

-  Lfd. Nummer aus Grundstücksverzeichnis (Unterlage 10.2B)
-  Grunderwerb
-  bauzeitliche Nutzung

Quellen:  
Geobasisdaten: © Bayerische Vermessungsverwaltung, www.geodaten.bayern.de  
Geofachdaten: © Wasserwirtschaftsamt Aschaffenburg, www.wwa-ab.bayern.de

Antragsteller  
 Freistaat Bayern vertreten durch:  
Wasserwirtschaftsamt Aschaffenburg  
Cornelienstraße 1  
63739 Aschaffenburg

Entwurfsverfasser  
 CDM Smith Consult GmbH  
Neue Bergstraße 13  
64665 Alsbach  
tel: 06257 504-0  
fax: 06257 504-100  
rhein-main@cdmsmith.com  
www.cdmsmith.com

Projekt Hochwasserschutz Hafellohr  
Entwurfs- und Genehmigungsplanung

Titel Lageplan Grunderwerb

03.05.18				03.05.18											
Datum				Datum											
Unterschrift Entwurfsverfasser				Unterschrift Vorhabensträger											
Gez.		Bearb.		Gepr. CDMS		Gepr. VT		Projekt-Nr.		Maßstab		Unterlagen Nr.			
Dez. 2017		Dez. 2017		Dez. 2017				108103		1 : 500		10.1B Blatt 1			
Name neg		wan		wan				Bericht-Nr.							
Dateiname 108103_ANL_10.1B_BLATT-1-XX_GRUNDERWERB_DRE.DWG															