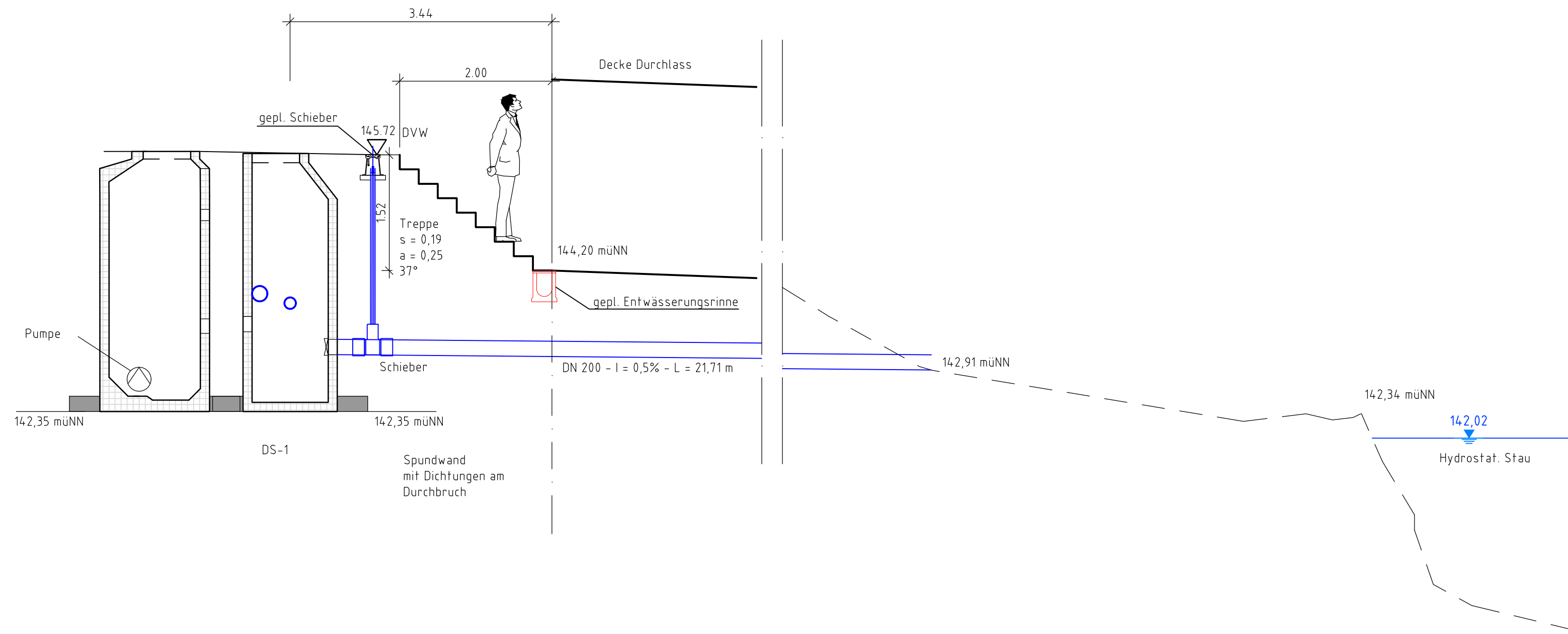


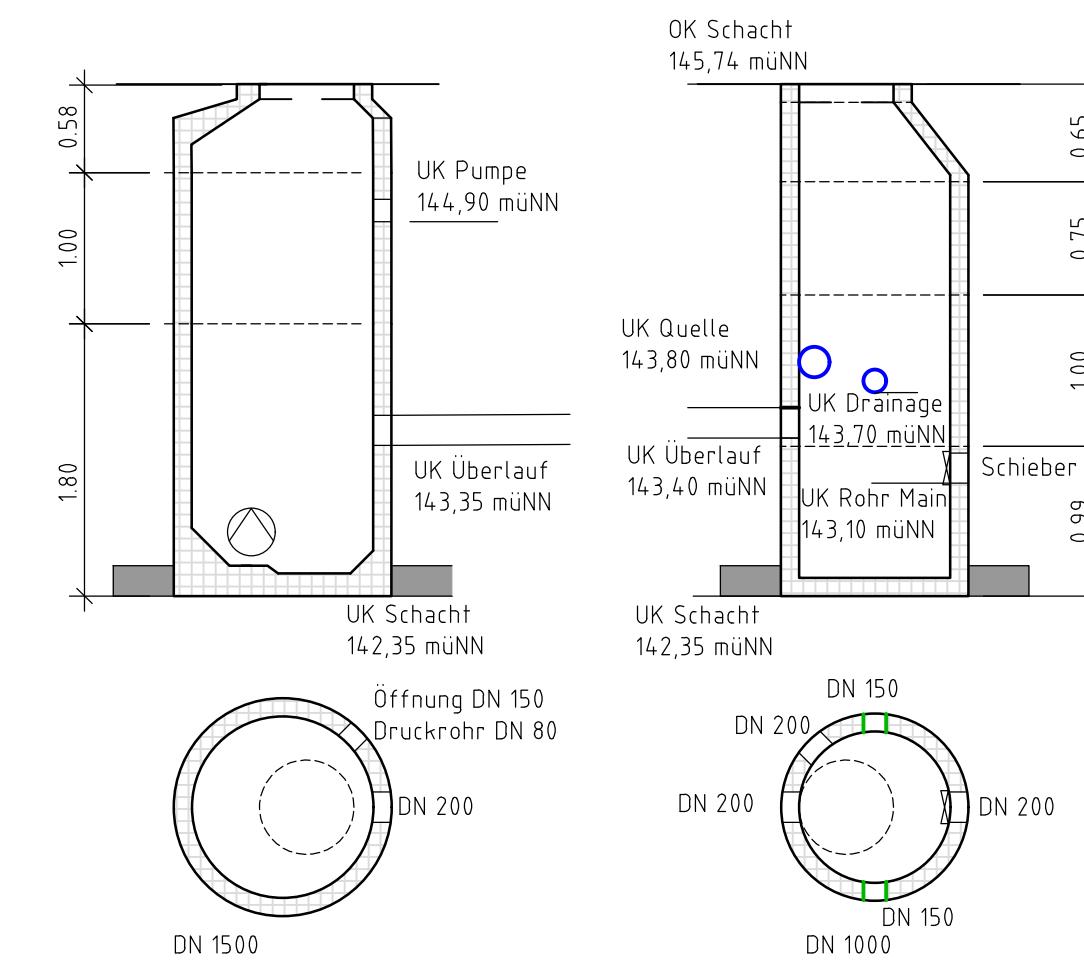
## Querschnitt Pumpschacht und Drainageschacht

M 1:50



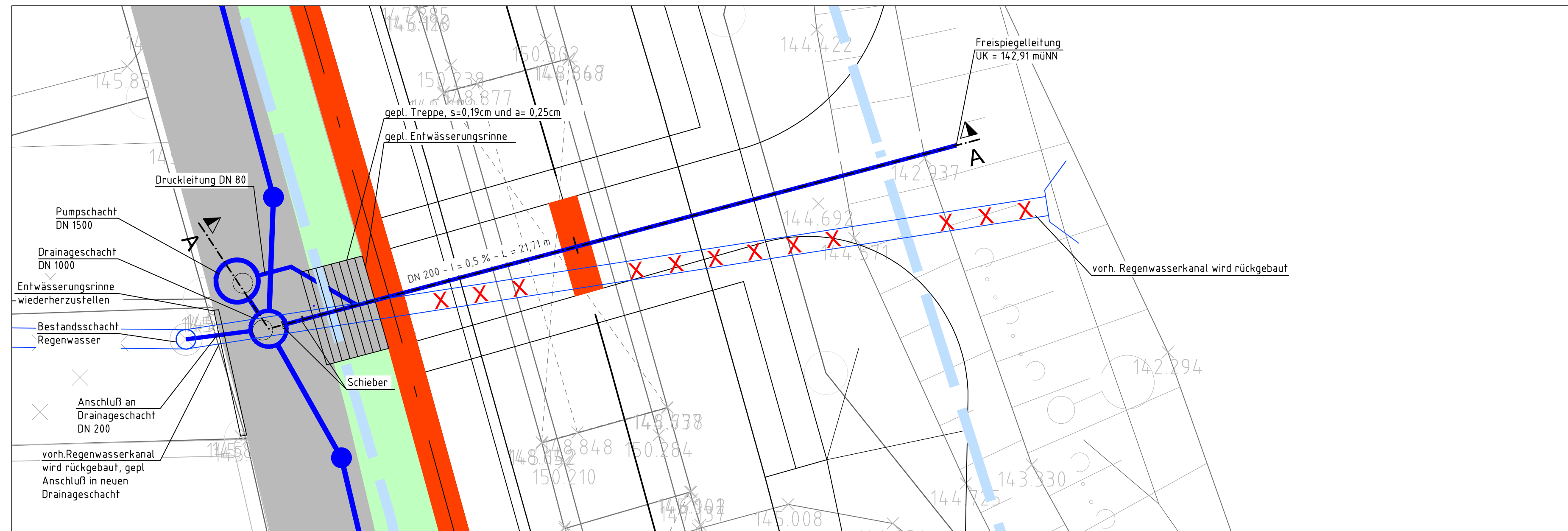
## Detail Pumpschacht und Drainageschacht

M 1:50



## Lageplan

M 1:100



Herstellung dichter Anschluss (Lehmplombe, Dichtungsring) sämtlicher Leitungsquerungen im Bereich der Dichtwand.

Quellen:  
Geobasisdaten: © Bayerische Vermessungsverwaltung, www.geodaten.bayern.de  
Geofachdaten: © Wasserwirtschaftsamt Aschaffenburg, www.wwa-ab.bayern.de

Antragsteller  
Freistaat Bayern vertreten durch:  
Wasserwirtschaftsamt Aschaffenburg  
Cornelienstraße 1  
63739 Aschaffenburg

Entwurfsverfasser  
CDM Smith  
CDM Smith Consult GmbH  
Neue Bergstraße 13  
64665 Alsbach  
tel: 06257 504-0  
fax: 06257 504-100  
rhein-main@cdsmith.com  
www.cdsmith.com

Projekt  
Hochwasserschutz Hafenhöhr  
Entwurfs- und Genehmigungsplanung

Titel  
Detail Pump- und Drainageschacht bei Km 0+711

03.05.18				03.05.18			
Datum				Datum			
Unterschrift Entwurfsverfasser				Unterschrift Vorhabensträger			
Gez.	Bearb.	Gepr. CDMS	Gepr. VT	Projekt-Nr.	Maßstab	Unterlagen Nr.	
Dez. 2017	Dez. 2017	Dez. 2017		108103	1 : 100 / 50	20B Blatt 4	
Name	neg	wan	wan	Bericht-Nr.			
Dateiname	108103_ANL_21B_BLATT-1-4_DETAILS.DWG						