
















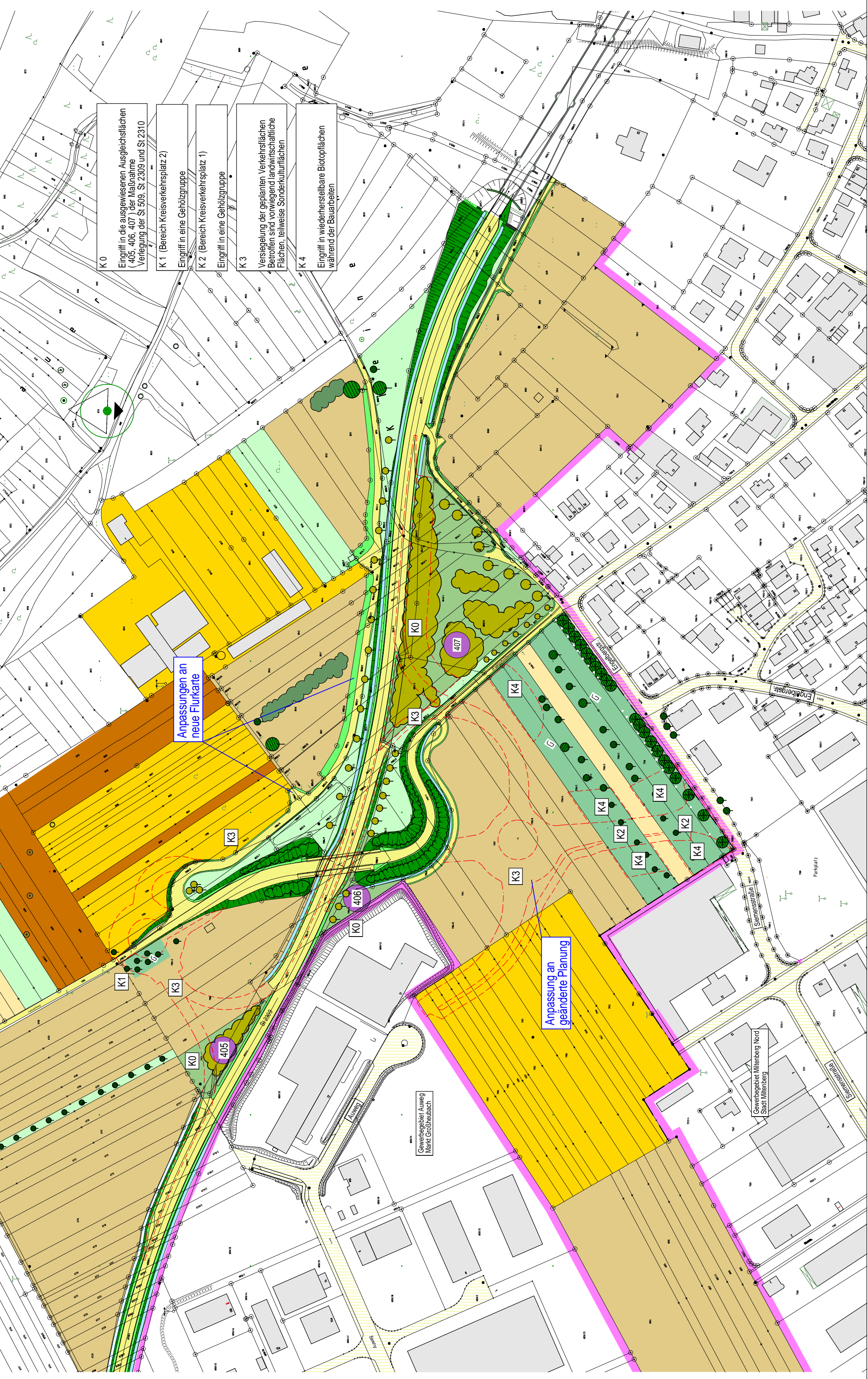


ZEICHENERKLÄRUNG

-  vorhandene Bäume
-  vorhandene, markante Laubbäume
-  Vorgesehene Ausgleichsmaßnahmen lt. Planänderung V zum Planfeststellungsverfahren von 1994
-  geplante Anpflanzung von Bäumen
-  geplante Anpflanzung von Gehölzgruppen
-  Gemarkungsgrenze
-  Grenze des Eingriffsbereichs
-  Abgrenzung angrenzende Bauflächen gem. Flächennutzungsplan
-  Sonderkulturen (teilweise Holzlagerflächen)
-  Kleingärten mit Gehölzstreifen (Biotopflächen lt. Unt. Nat. Miltenberg)
-  Ackerland, teilweise mit Baum- und Strauchbestand
-  Weinbauflächen
-  Wiesenfläche, teilweise mit Streuobst bepflanzt
-  Randstreifen
-  Böschungs- und Anschlussbegrünung
-  Verkehrsflächen (Staatsstraße, Erschließungsstraßen, Wirtschaftswege)
-  Konfliktsbezeichnung

 Änderungen gegenüber Unterlage 12.2




- K0** Eingriff in die ausgewiesenen Ausgleichsflächen (405, 406, 407) der Maßnahme Verlegung der St 509, St 2309 und St 2310
- K1** (Bereich Kreisverkehrsplatz 2)
- K1** Eingriff in eine Gehölzgruppe
- K2** (Bereich Kreisverkehrsplatz 1)
- K2** Eingriff in eine Gehölzgruppe
- K3** Versiegelung der gepflanzten Verkehrsflächen. Betroffen sind vorwiegend landwirtschaftliche Flächen, teilweise Sonderkulturenflächen
- K4** Eingriff in wiederherstellbare Biotopflächen während der Bauarbeiten

Deckplan 12.2 T1


vom 09.04.2013
ersetzt Unterlage 12.2 vom 14.11.2011

Nr.	Art der Änderung	Datum	Name
1	Grundstücksgrenzen, Geh- und Radwegverlauf	22.10.2012	P.B.

Entwurfsbearbeitung:		bearbeitet	09.09.2011	P.B.
	Ingenieurbüro Bernd Eiblacher Bischofsstr. 62 63897 Miltenberg	gezeichnet	09.09.2011	P.B.
	Stadt Miltenberg	geprüft	10.10.2011	B.E.

Markt Großheubach  **Stadt Miltenberg**

gez. Oettinger, 1. Bürgermeister
gez. Bieber, 1. Bürgermeister

Freistaat Bayern 

Staatliches Bauamt Aschaffenburg
Consilienstraße 1, 93739 Aschaffenburg, Tel. 09321/290-1, Fax 09321/290-263, E-Mail: poststelle@staabw.bayern.de

Planfeststellung		Unterlage	12.2 T1
St 2309		Blatt Nr.	
Neubau der Anschlussstelle Miltenberg-Nord/ Großheubach Gewerbegebiet Auweg		Datum	
bearbeitet		gezeichnet	Zeichen
geprüft		Datei	
Landchaftspflegerischer Bestands- und Konfliktplan		Maßstab	1: 1.000

Aufgestellt: Aschaffenburg, den 14.11.2011 / 09.04.2013
Staatliches Bauamt

gez. Bille, Leitender Baudirektor