




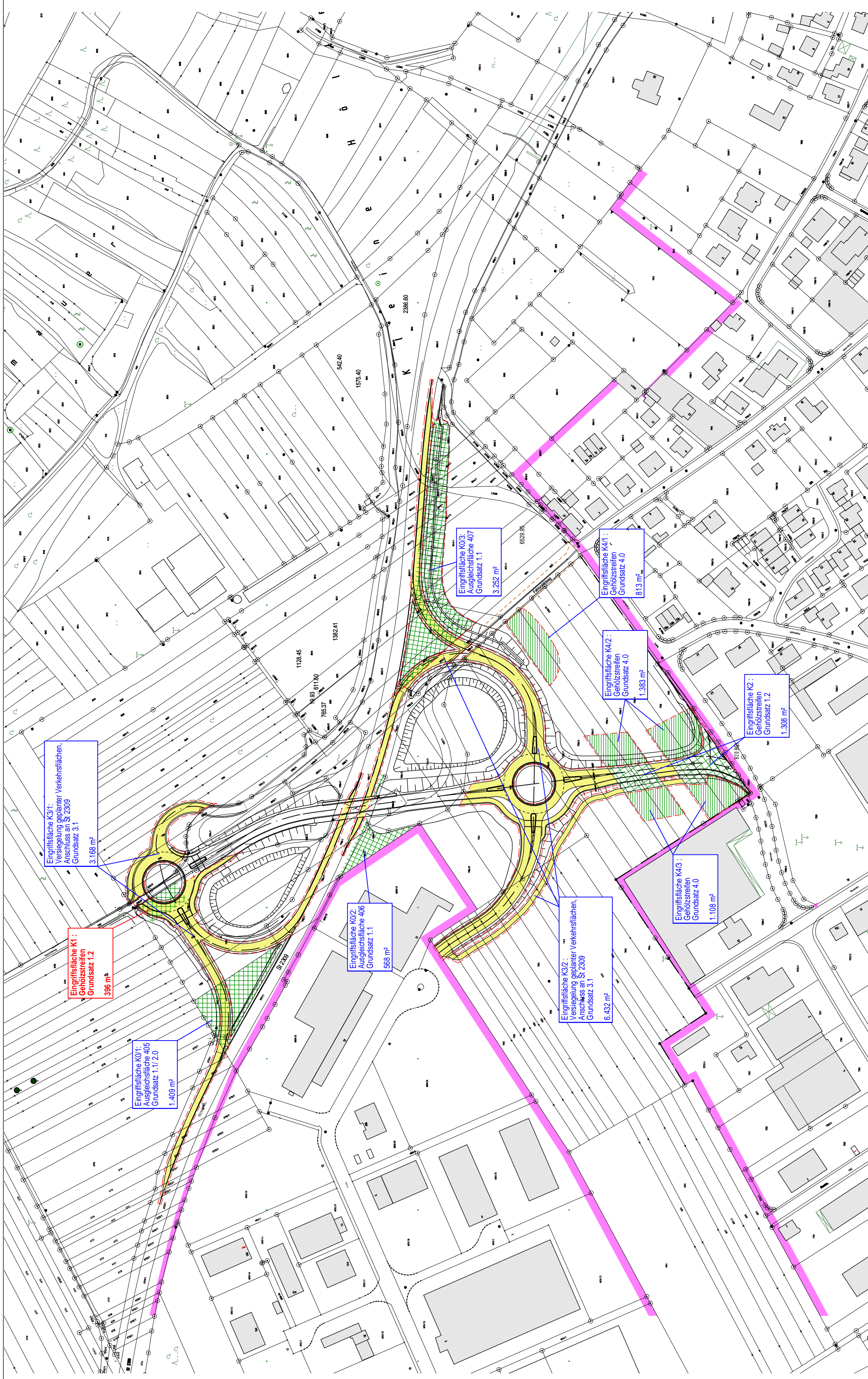


ZEICHENERKLÄRUNG

-  Grundsatz 1.1, 1.2
Eingriff in wiederherstellbare Biotopflächen innerhalb und außerhalb der Beeinträchtigungszone
-  Grundsatz 3.1
Versiegelung von intensiv landwirtschaftlich bewirtschafteten Flächen und Flächen für Sonderkulturen
-  Grundsatz 4.0
Eingriff in wiederherstellbare Biotopflächen im Rahmen von vorübergehenden Beeinträchtigungen
-  Eingriffsflächen mit Angaben der Flächenbezeichnung, Art der Eingriffsfläche, Grundsatz sowie der einzelnen Flächengrößen
-  Abgrenzung der im derzeit gültigen Flächennutzungsplan ausgewiesenen Bauflächen.
Die Trassenabschnitte, die innerhalb dieser Zone liegen, werden von der Flächenermittlung nicht erfasst.

Eingriffsfläche K40:
Gebäudezeilen
Grundsatz 4.0
1.108 m²





Deckplan 12.3 T1

vom 09.04.2013
ersetzt Unterlage 12.3 vom 14.11.2011

Nr.	Art der Änderung	Datum	Name
1	Grundstücksgrenzen, Lärmschutzmaßnahmen, Straßenbestand, Geh- und Radwegverlauf, Größe der Eingriffsflächen	22.10.2012	P.B.

Entwurfsbearbeitung:	bearbeitet	09.09.2011	P.B.
Ingenieurbüro Bernd Ellbacher Bischofstr. 62 63897 Miltenberg	gezeichnet	09.09.2011	P.B.
	geprüft	10.10.2011	B.E.


Markt Großheubach
 gez. Oettinger, 1. Bürgermeister


Stadt Miltenberg
 gez. Bieber, 1. Bürgermeister

Freistaat Bayern
Staatliches Bauamt Aschaffenburg
 Conkenstraße 1, 93739 Aschaffenburg, Tel. 09351/269-1, Fax 09351/269-263, E-Mail: poststelle@staatsb.bayern.de

Planfeststellung	Unterlage	12.3 T1
St 2309	Blatt Nr.	
Neubau der Anschlussstelle Miltenberg-Nord/ Großheubach Gewerbegebiet Auweg	Datum	
	bearbeitet	
	gezeichnet	
	geprüft	
	Datum	
	Landchaftspflegerischer Eingriffsplan	
	Maßstab	1: 1.000

Aufgestellt: Aschaffenburg, den 14.11.2011 / 09.04.2013
 Staatliches Bauamt

gez. Bille r. Leitender Baudirektor