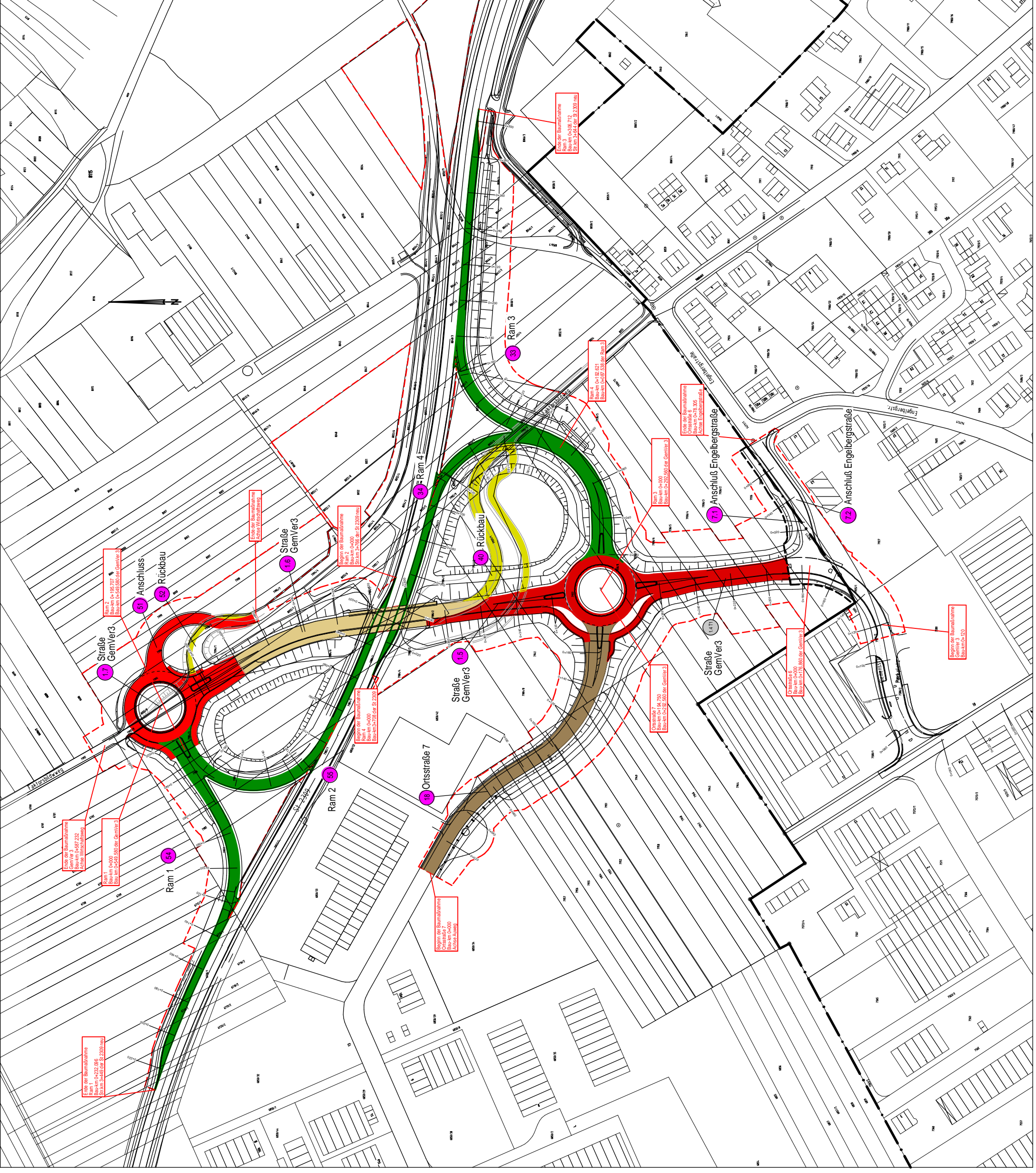


**Zeichenerklärung:**


- zu widmende Staatsstraße
- zu widmende Gemeindeverbindungsstraße
- zu widmende Ortsstraße
- einzuziehender Feld- und Waldweg
- zur Gemeindeverbindungsstraße aufzufordernder Feld- und Waldweg
- Bauwerksverzeichnis Nr.
- Bauwerksverzeichnis Nr. (Änderung)


--- Planfeststellungsgrenze

**Deckplan 7.3 T1**  
vom 09.04.2013  
ersetzt Unterlage 7.3 vom 14.11.2011



Nr.	Art der Änderung	Datum	Name
1	Grundstücksgrenzen, Lärmschutzmaßnahme, Straßenbestand, Geh- und Radwegverlauf	08.04.2013	A. H.

Entwurfsbearbeitung:  
  
 Ingenieurbüro  
 Bernd Eilbacher  
 Bischofstr. 62  
 63897 Miltenberg

**Markt Großheubach**  **Stadt Miltenberg** 

gez. Oettinger, 1. Bürgermeister      gez. Bieber, 1. Bürgermeister

**Freistaat Bayern**  
**Staatliches Bauamt Aschaffenburg**  
Comeniusstraße 1, 63739 Aschaffenburg, Tel. 09021/393-1, Fax 09021/393-293, E-Mail: poststelle@stbaab.bayern.de

Planfeststellung		7.3 T1	
Neubau der Anschlussstelle Miltenberg-Nord/ Großheubach Gewerbegebiet Auweg		Unterlage	Blatt Nr.
St 2309		Datum	Zeichen
bearbeitet	gezeichnet	geprüft	Datei
Lageplan der straßenrechtlichen Verfügungen			
Maßstab 1 : 2.000			

Aufgestellt:  
 Aschaffenburg, den 14.11.2011 / 09.04.2013  
 Staatliches Bauamt

gez. B i l l e r, Leitender Baudirektor