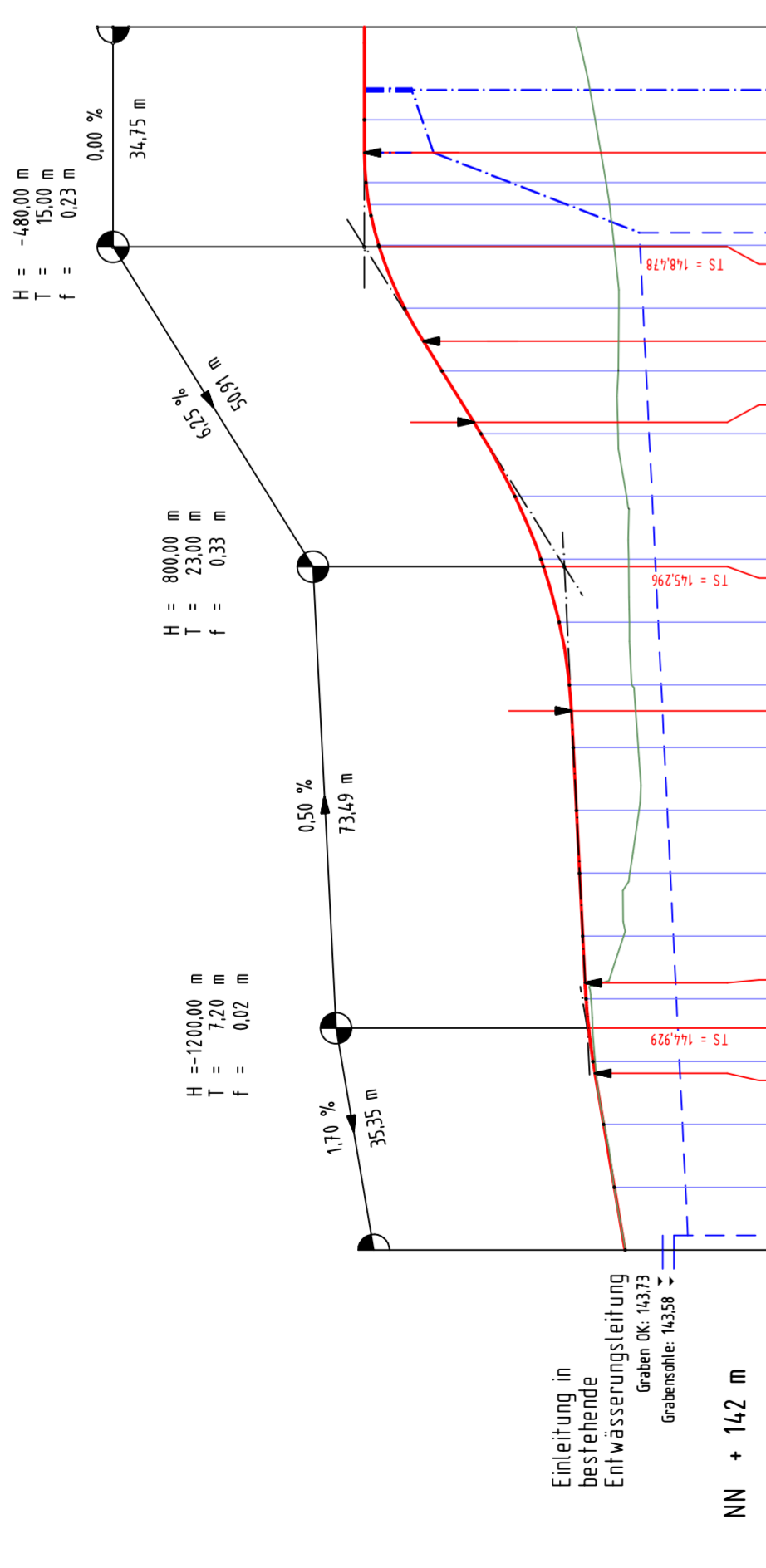
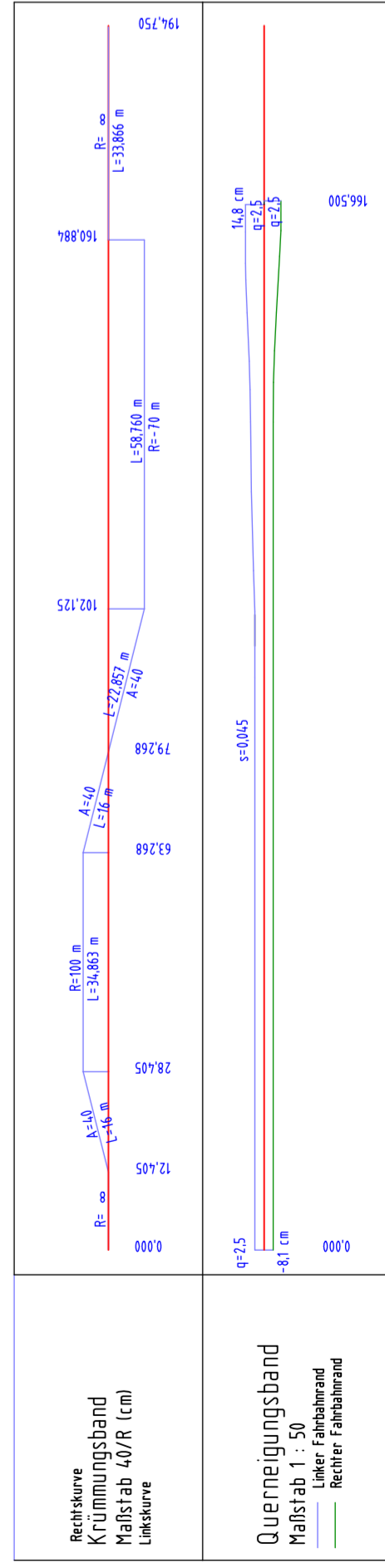


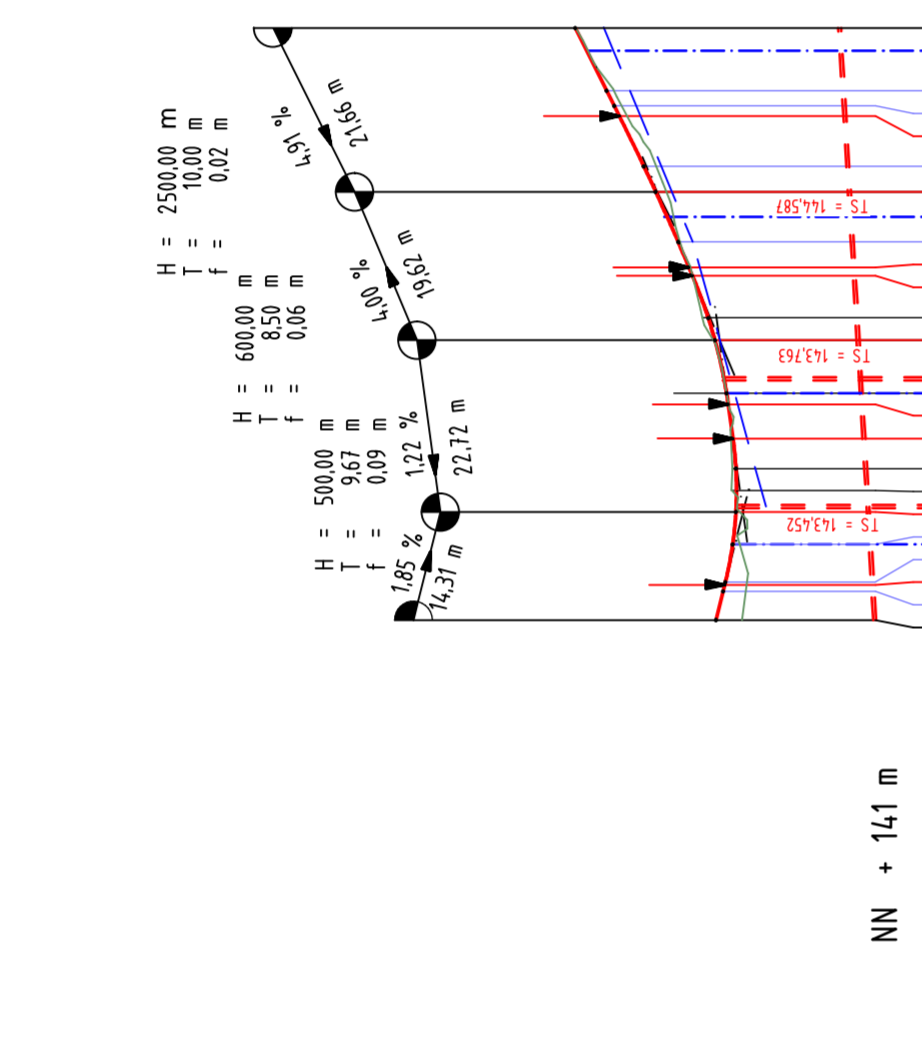
# Ortsstraße 7



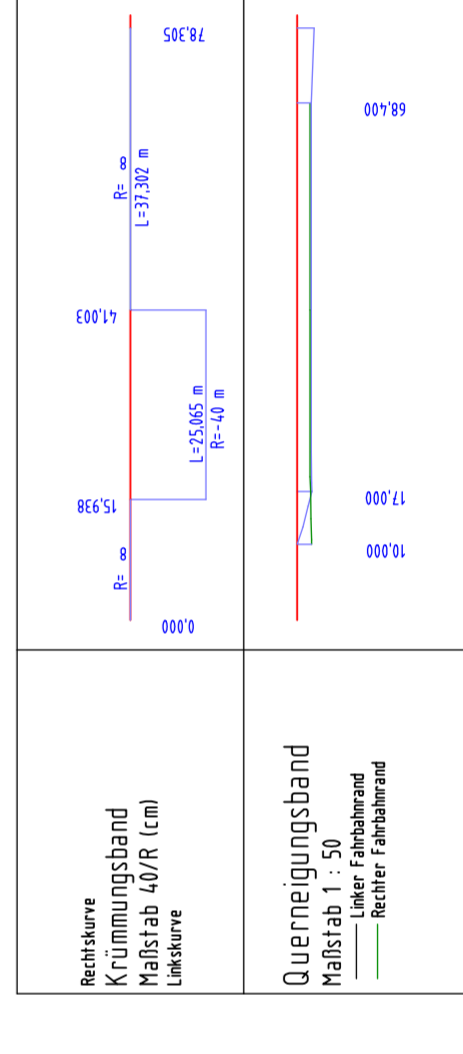
Einleitung in bestehende Entwässerungsteilung Graben OK: 14373 Grabensohle: 14358		NN + 142 m	
Entw.leitung links			
Kanal			
Entw.leitung rechts			
Mulde links			
Mulde rechts		143,33	144,10
Planung		143,28	144,77
Gelände		144,87	148,97
Station		0,00	196,75



# Ortsstraße 6



Entw.leitung links		NN + 141 m	
Kanal			
Entw.leitung rechts			
Mulde links		143,15	145,27
Mulde rechts			
Planung		143,10	145,67
Gelände		143,85	147,97
Station		0,00	78,95



- Zeichenerklärung**
- Planung
  - Gelände
  - Entwässerungsteilung links
  - Entwässerungsteilung rechts
  - Mulde links
  - Mulde rechts
  - Tiefpunkt
  - Hochpunkt

Nr.	Art der Änderung	Datum	Name

Entwurfsbearbeitung:	bearbeitet	12.04.2010	A. H.
Ingenieurbüro	gezeichnet	12.04.2010	A. H.
Bild: Biber	geprüft		
63897 Miltenberg			


**Stadt Miltenberg**  
 Oettinger, 1. Bürgermeister  
 Biebler, 1. Bürgermeister


**Freistaat Bayern**  
**Staatliches Bauamt Aschaffenburg**  
Communitas in Urbis Administration, Tel. 09381 23897, Fax 09381 23833, E-Mail: postamt@staab.bayern.de

Unterlage	Blatt Nr.	Datum	Zeichen
8.6			

Plantfeststellung	bearbeitet	gezeichnet	geprüft
St 2309			
Neubau der Anschlussstelle Miltenberg-Nord/ Großheubach Gewerbegebiet Auweg	Datei		
	Höhenplan		
	Ortsstraßen 6 und 7		
	Maßstab 1: 1000/100		

Aufgestellt:  
Aschaffenburg, den  
Staatliches Bauamt

B i l l e r, Leitender Bauingenieur