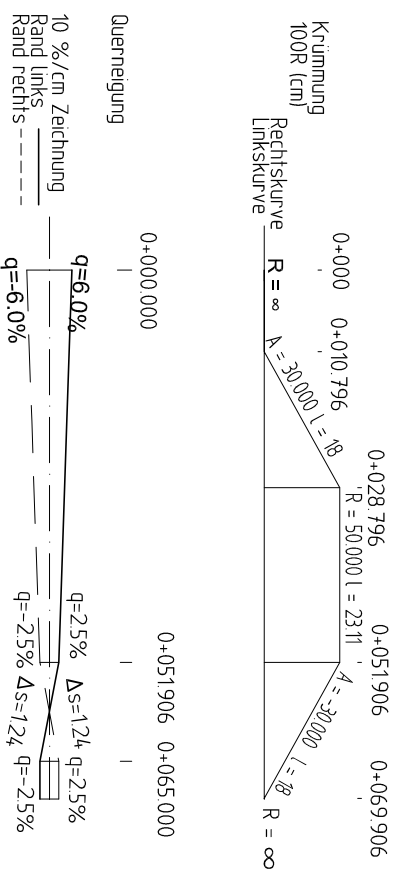
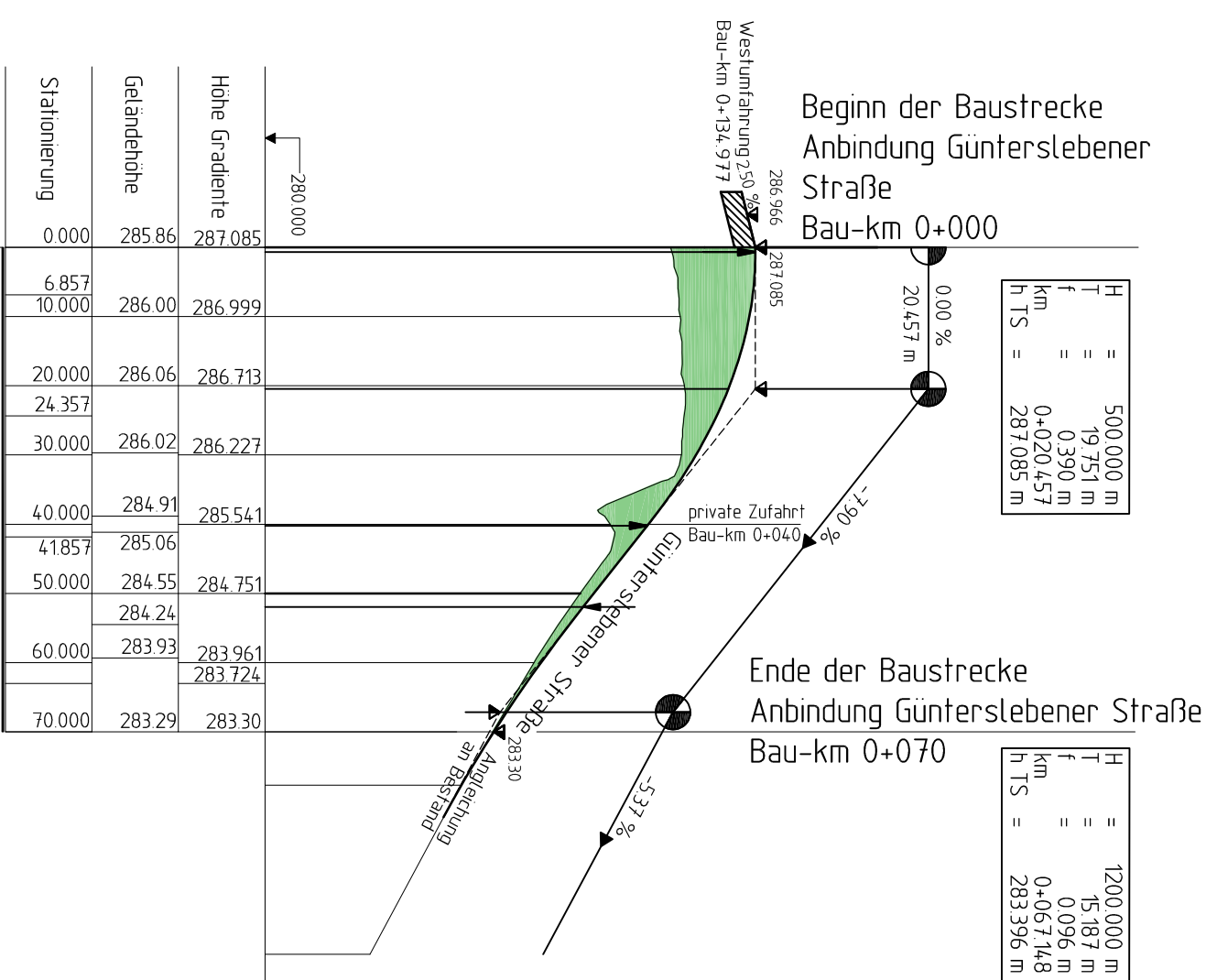
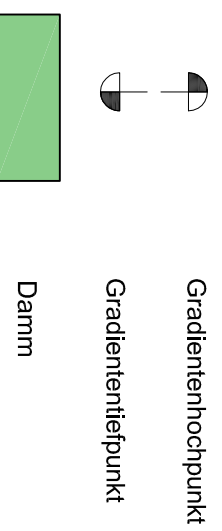
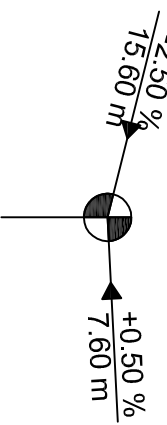


### Zeichenerklärung

H =	1000,000 m
T =	10,000 m
f =	0,050 m
km =	0+015,800
h TS =	177,866 m

Niengungsbereichpunkt mit Angabe von Gefälle (-) und Steigung (+) in Prozent, Länge der Gefälle- (Steigungs-) Strecke  
 H = Ausrundungshalbmesser  
 T = Tangentiallänge  
 f = Stichmaß  
 km = Stationierung des Tangentialpunkt  
 h TS = Höhe ü NN des Tangentialpunkt



### FESTSTELLUNGSENTWURF

INGENIEURGESELLSCHAFT mbH		bearbeitet: 08/2017		Maler/Bescher	
GEORG MAIER		gezeichnet: 08/2017		Brod	
Regierungsbaumeister, Dipl.-Ingenieur		geprüft: 08/2017		Maler	
Berater Ingenieur VBI					

Staatliches Bauamt Würzburg		geprüft:		
Weißenburgstraße 6 97082 Würzburg		Projekt: WÜ 3 OU Rimpar		
Tel.: 0931/392-200, Fax: 0931/392-2777, E-Mail: poststelle@sbawue.bayern.de				

Nr.	Art der Änderung	Datum	Zeichen

Straßenbauverwaltung Landkreis Würzburg		Untertage / Blatt-Nr.: 6/3	
Staatliches Bauamt Würzburg		Höhenplan	
Straße / Abschn.-Nr. / Station: WÜ 3 / 140 / 7.503 - St 2294 / 320/ 0.485		Maßstab: 1:1000/100	
PROJ.-Nr.:			
<b>Neubau der Westumfahrung Rimpar</b> Anbindung Günterslebener Straße/ Kr Wü3 Bau-km 0+000 bis 0+070			

aufgestellt: Landkreis Würzburg		
Eberhard Nuis, Landrat		
Würzburg, den 08.11.2019		