



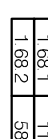


**Zeichenerklärung**

	zu erwerbende Fläche der Maßnahmen		darauf zu belastende Fläche
	Flur / Flurstück / Größe des Flurstücks		
	1:88,1 1:11,71		
	1:88,2 1:18,71		

1. Nr. des Grundverzeichnisses / Größe der Teilfläche  
2. Teilfläche eines Flurstücks

**INGENIEURGESELLSCHAFT mbH**  
**GEORG MAIER**  
 Regierungsbaumeister,  
 Dipl.-Ing. (arch.)  
 Beratender Ingenieur VBI



bearbeitet: 08/2017  
 gezeichnet: 08/2017  
 geprüft: 08/2017  
 Nützer: Nützer

**Staatliches Bauamt Würzburg**  
 Wallenturmsstraße 6  
 97082 Würzburg  
 Tel.: 0931/9292-0, Fax: 0931/9292-2777, E-Mail: poststelle@stbau.wuerrzburg.de



Projekt: VU 3 CU Rimpar

Nr.	Art der Änderung	Datum	Zeichen

**FESTSTELLUNGSENTWURF**

Stadtbauverwaltung Landkreis Würzburg  
**Staatliches Bauamt Würzburg**  
 Stadler / Absen-Nr. / Stellen: WÜ 3 1140 / 7395 - St 2294 / 320 / 0,485  
 PROJ.-Nr.: Maßstab: 1:5000

Unterlage / Blatt-Nr.: 10/2.3  
 Grundverzeichnisse  
 Maßnahmentafeln für  
 anspruchszurechnlichen  
 Ausgleich

**Neubau der Westumfahrung Rimpar**

Indigentität  
 Landkreis Würzburg  
 Eberhard Nuß,  
 Landrat  
 Würzburg, den .....

**entfällt**