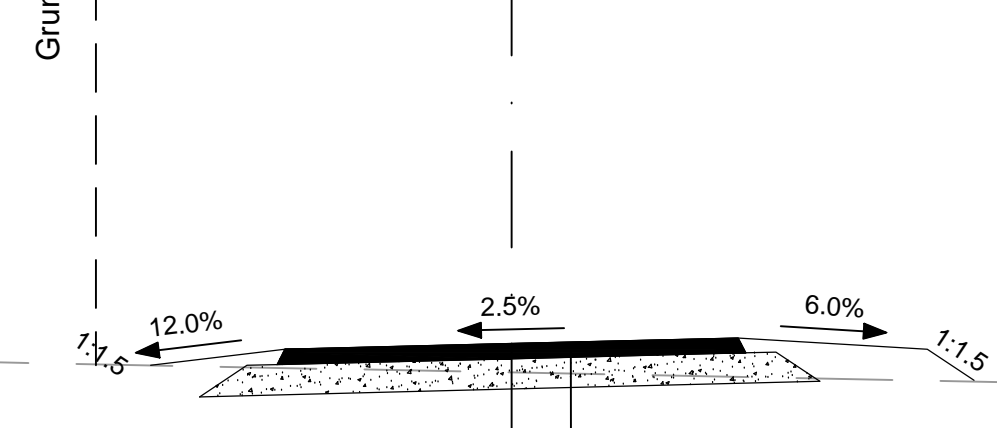
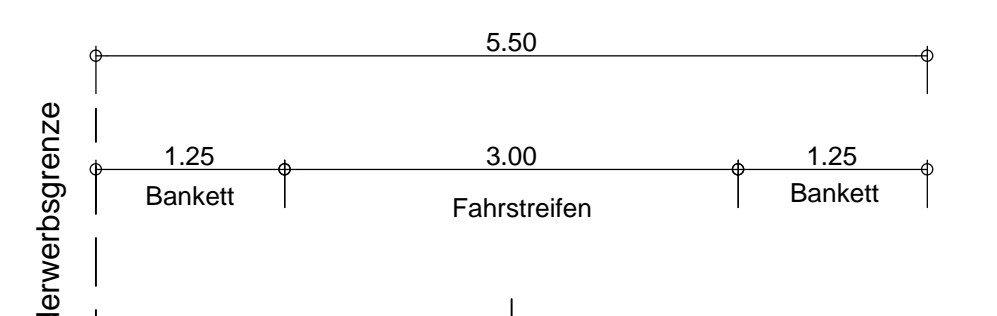
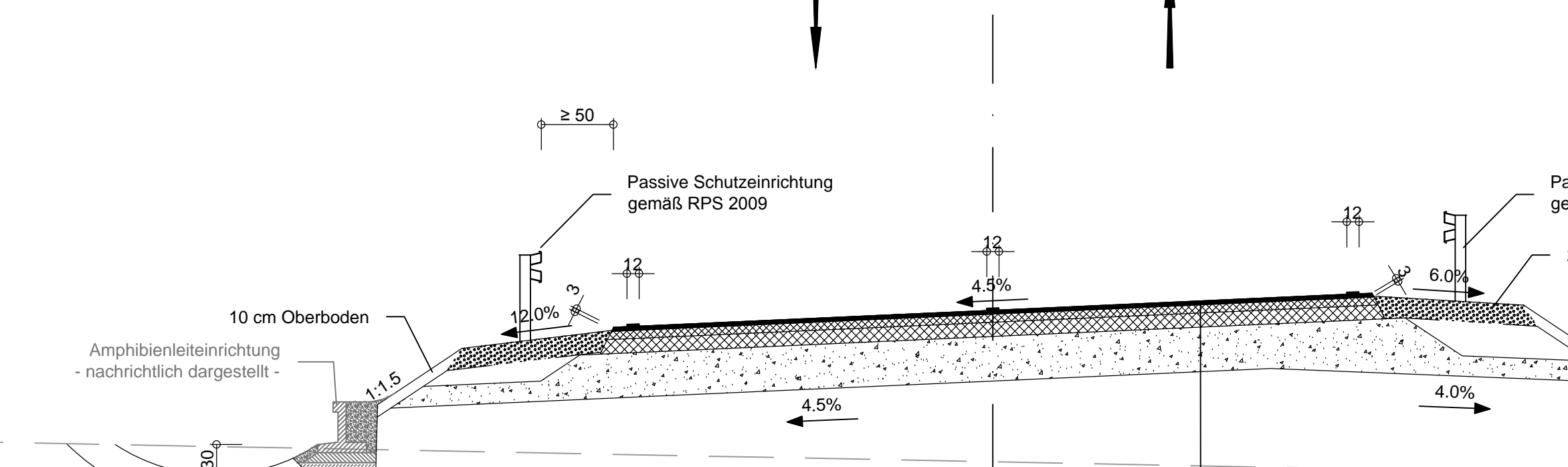
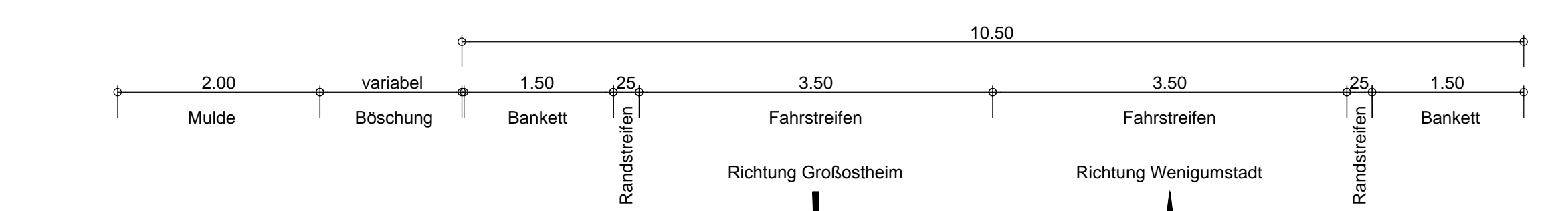


öffentlicher Feld- und Waldweg




Oberbau
 Asphaltdeckschicht
 Gesamtaufbau 30 cm
 Aufbau gem. Arbeitsblatt DWA-A 904
 Richtlinien für den ländlichen Wegebau

Bau-km 2 + 630



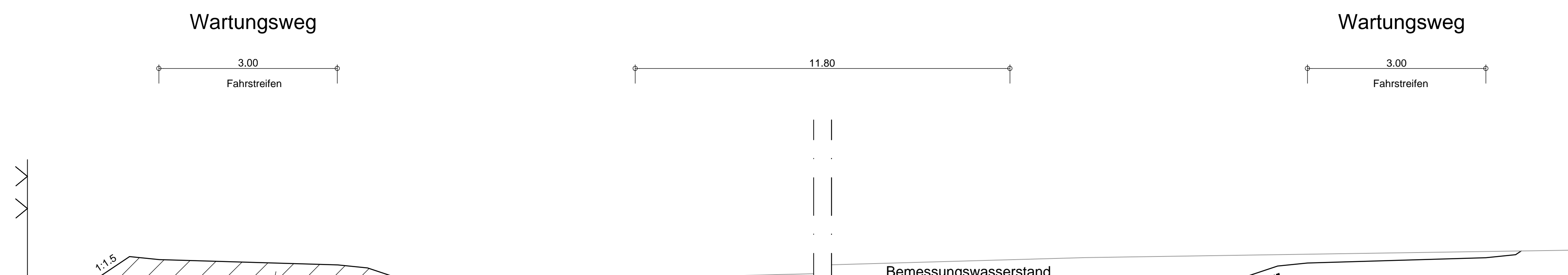
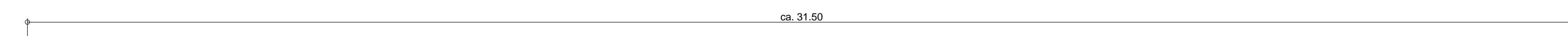
Oberbau
 Deckschicht mit einem Korrekturwert von $D_{200} = -2$ dB (A)
 Gesamtaufbau 65 cm
 Bauklasse III
 Aufbau gem. RStO 01
 Frostempfindlichkeitsklasse F3

öffentlicher Feld- und Waldweg



Oberbau
 Asphaltdeckschicht
 Gesamtaufbau 30 cm
 Aufbau gem. Arbeitsblatt DWA-A 904
 Richtlinien für den ländlichen Wegebau

Regenrückhaltebecken
 $V = \text{ca. } 470 \text{ m}^3$



Oberbau
 Deckschicht mit einem Korrekturwert von $D_{200} = -2$ dB (A)
 Gesamtaufbau 65 cm
 Bauklasse III
 Aufbau gem. RStO 01
 Frostempfindlichkeitsklasse F3

OBERMEYER
 PLANEN + BERATEN GmbH
 Weißenburger Straße 20-22
 63739 Aschaffenburg
 Tel. 06021/38667-0

Projekt 16414
 Plan Nr.
 Datei-Name

Bearbeitet im Auftrag des Landratsamtes Aschaffenburg
 Aschaffenburg, im September 2012

Nr.	Art der Änderung	Datum	Name

Landratsamt
 Aschaffenburg
 Kreisstraßenverwaltung

Unterlage: 6
 Blatt Nr.: 13
 Datum: 16.10.12
 Zeichen: Vr
 gezeichnet: 15.10.12
 Ske
 Reg. Nr.: 15.10.12
 Kru

PLANFESTSTELLUNG

Markt Großostheim
 OT Pflaumheim
 Ortsumgebung
 Kreisstraße AB 1 / AB 3

Regelquerschnitt
 Bau-km 2+630
 1:50

Aufgestellt:
 Aschaffenburg, den 11.01.2013
 Landratsamt Aschaffenburg

Aufgezeichnet:
 Dr. Norbert Schupp, Verwaltungsdirektor

Unterlage 6 Blatt 13
 wird ersetzt durch 13
 Blatt 15 E